



Municipio de Villavicencio

**Villavicencio**  
CAMBIA CONTIGO



DECRETO No. 1000-24/ **556** de 2023

*"Por medio del cual se definen las áreas o zonas del espacio público, tales como zonas históricas o declaradas de interés cultural, centros deportivos, parques y otras establecidas por motivos de interés público en el municipio de Villavicencio en las que se prohíbe consumir, portar, distribuir, ofrecer o comercializar sustancias psicoactivas, incluso la dosis personal"*

**EL ALCALDE MUNICIPAL DE VILLAVICENCIO,**

En ejercicio de sus facultades legales, en especial las contempladas en los artículos 140 y 204 de la Ley 1801 de 2016.

**CONSIDERANDO**

Que la corte constitucional a través de la sentencia C-127-23 resolvió la demanda de inconstitucionalidad en contra de los numerales 13 y 14 (parciales) y los numerales 13 y 14 del párrafo 2° del artículo 140 de la Ley 1801 de 2016, adicionados por el artículo 3° de la Ley 2000 de 2019, para lo que consideró entre otros los siguientes preceptos:

«Que el preámbulo de la Convención sobre los Derechos del Niño de 1989 consagra que todo menor de edad "(...) necesita protección y cuidado especial". Por ello, establece en su artículo 3° un deber especial de protección, en virtud del cual "(...) los Estados Partes se comprometen a asegurar al niño la protección y el cuidado que sean necesarios para su bienestar, teniendo en cuenta los derechos y deberes de sus padres, tutores u otras personas responsables de él ante la ley". Además, también dispone que "En todas las medidas concernientes a los niños que tomen las instituciones públicas o privadas de bienestar social, los tribunales, las autoridades administrativas o los órganos legislativos, una consideración primordial (...) que se atenderá será el interés superior del niño".

Que el artículo 19 de la Convención Interamericana sobre Derechos Humanos consagra: "todo niño tiene derecho a las medidas de protección que su condición de menor de edad requiere por parte de su familia, de la sociedad y del Estado."

Que el artículo 33 de la Convención Internacional sobre los Derechos del Niño establece que "Los Estados Partes adoptarán todas las medidas apropiadas, incluidas medidas legislativas, administrativas, sociales y educacionales, para proteger a los niños contra el uso ilícito de los estupefacientes y sustancias sicotrópicas enumeradas en los tratados internacionales pertinentes, y para impedir que se utilice a niños en la producción y el tráfico ilícitos de esas sustancias".

Que el artículo 13 de la Constitución establece la especial protección que debe brindar el Estado a las personas que, por su condición económica, física o mental, se encuentren en circunstancia de debilidad manifiesta, como es el caso de los niños, niñas y adolescentes, en virtud de la vulnerabilidad que se deriva de su edad.

Que el artículo 44 de la Constitución ordena que los menores de edad reciban un trato preferente en la toma de decisiones en que se vean involucrados sus derechos, de forma que se garantice su desarrollo armónico e integral como miembros de la sociedad

Que el artículo 8 del Código de Infancia y Adolescencia dispone que: "Se entiende por interés superior del niño, niña y adolescente, el imperativo que obliga a todas las



Municipio de Villavicencio

**Villavicencio**  
CAMBIA CONTIGO

- 5 5 6

DESPACHO DEL  
**ALCALDE**  
Alcaldía de Villavicencio

personas a garantizar la satisfacción integral y simultánea de todos sus Derechos Humanos, que son universales, prevalentes e interdependientes.”

Que el artículo 9 del Código de Infancia y Adolescencia dispone que: "En todo acto, decisión o medida administrativa, judicial o de cualquier naturaleza que deba adoptarse en relación con los niños, las niñas y los adolescentes, prevalecerán los derechos de estos, en especial si existe conflicto entre sus derechos fundamentales con los de cualquier otra persona. En caso de conflicto entre dos o más disposiciones legales, administrativas o disciplinarias, se aplicará la norma más favorable al interés superior del niño, niña o adolescente”


Que el artículo 20 del Código de Infancia y Adolescencia estableció que los menores de edad deben ser protegidos contra el "consumo de tabaco, sustancias psicoactivas, estupefacientes o alcohólicas y la utilización, el reclutamiento o la oferta de menores en actividades de promoción, producción, recolección, tráfico, distribución y comercialización”.

Que el artículo 89.3 de la Ley 1098 de 2006 establece que la Policía de Infancia y Adolescencia deberá "adelantar labores de vigilancia y control en los lugares de recreación y deporte y demás espacios públicos en donde habitualmente concurren niños, niñas y adolescentes y a la entrada de los establecimientos educativos de su jurisdicción”. Asimismo, el artículo 38.5 de la Ley 1801 de 2016 establece que son comportamientos que afectan la integridad de los niños, niñas y adolescentes "facilitar, distribuir, ofrecer, comercializar, prestar o alquilar [...] b) (...) sustancias psicoactivas o cualquier sustancia que afecte su salud”. De igual forma, el artículo 39 ibidem les prohíbe a aquellos "Comercializar, distribuir, tener, almacenar, portar o consumir sustancias psicoactivas o tóxicas (...) que puedan afectar su salud o que produzcan dependencia, que estén restringidas para menores de edad”.

Que La Sentencia C-113 de 2017 precisó que cuando los derechos fundamentales de los menores de edad se vean enfrentados con otros derechos, de jerarquía igualmente constitucional, la aplicación del postulado pro infans determina la prevalencia de los primeros.

Que la Sentencia SU-667 de 2017 sostuvo que el principio del interés superior de los niños, niñas y adolescentes se materializa en la siguiente regla: "(...) si al resolver un caso concreto pueden resultar afectados los derechos de un niño, niña y adolescente, al emitir la decisión se debe apelar al principio de primacía de su interés superior. Cuando no sea claro cómo se satisface dicho interés, se deben presentar las consideraciones fácticas y jurídicas necesarias con base en los criterios jurisprudenciales establecidos, bajo la comprensión del margen de discrecionalidad de los funcionarios administrativos y judiciales que adelantan la labor de protección de niños, niñas y adolescentes.”

Que en la Sentencia T-510 de 2003, este Tribunal indicó que: "Se debe resguardar a los niños de todo tipo de abusos y arbitrariedades, y se les debe proteger frente a condiciones extremas que amenacen su desarrollo armónico, tales como el alcoholismo, la drogadicción, la prostitución, la violencia física o moral, la explotación económica o laboral, y en general, el irrespeto por la dignidad humana en todas sus formas. (...) En este orden de ideas, las distintas situaciones irregulares que consagra el Código del Menor proporcionan un catálogo de riesgos graves para los menores que se deben evitar a toda costa; sin embargo, dicha enunciación no agota todas las distintas situaciones que pueden constituir amenazas para el bienestar de cada niño



Municipio de Villavicencio

**Villavicencio**  
CAMBIA CONTIGO

- 5 5 6

DESPACHO DEL  
**ALCALDE**  
Alcaldía de Villavicencio

en particular, las cuales deberán determinarse atendiendo a las circunstancias del caso concreto."

Que la sentencia T-292 de 2004 reiteró la importancia constitucional del principio de protección del menor de edad ante riesgos prohibidos y el deber imperativo e ineludible del Estado, la familia y la sociedad de materializarlo. En concreto, expuso lo siguiente: "En cumplimiento de los mandatos constitucionales e internacionales citados anteriormente, es imperativo resguardar a los menores de edad de todo tipo de riesgos prohibidos que puedan amenazar o perturbar su integridad y su proceso de desarrollo armónico. Dentro de la categoría "riesgos prohibidos" se encuentran varios tipos de situaciones que deben ser evitadas o suprimidas a toda costa para proteger a los niños involucrados, tanto por parte de las autoridades competentes como por la familia y la sociedad. Algunos de estos riesgos prohibidos fueron expresamente previstos por el Constituyente (...) el Código del Menor proporciona una indicación adicional de ciertos riesgos graves que deben ser prevenidos y remediados en todo caso (...) (xx) la adicción a sustancias que produzcan dependencia o la exposición a caer en la drogadicción, (...) o (xxii) en general, toda "situación especial que atente contra sus derechos o su integridad".

Que el artículo 2º de la Ley 1787 de 2016 establece la siguiente definición: "Sustancia Psicoactiva (SPA): Es toda sustancia de origen natural o sintético, lícita o ilícita, controlada o de libre comercialización, que al ser consumida o introducida en el organismo vivo puede producir dependencia y/o tolerancia y/o alterar la acción psíquica, ocasionando un cambio inducido en la función del juicio, del comportamiento o del ánimo de la persona.

Que el párrafo 4º del artículo 2º de la Ley 2000 de 2019 consagra que: "El Consejo Nacional de Estupefacientes y el Ministerio de Salud definirán, como mínimo semestralmente, las sustancias psicoactivas que creen dependencia e impacten la salud, así como sus dosis mínimas permitidas." en cumplimiento de la mencionada normativa, el Consejo Nacional de Estupefacientes profirió la Resolución 03 del 2 de agosto de 2022. 121. Dicha normativa contiene el Anexo Técnico No. 1 que presenta el listado de sustancias psicoactivas que crean dependencia e impactan la salud. En tal sentido, precisó que aquel "se divide en 7 grupo farmacológico: Opioides, Benzodíacepinas, Anti-convulsivantes, Sedantes e Hipnóticos, Inhalables, Sustancias Psicoactivas Clásicas y Nuevas Sustancias Psicoactivas.

Que El literal j del artículo 2º de la Ley 30 de 1986 define la dosis personal de la siguiente manera: "Dosis para uso personal: Es la cantidad de estupefacientes que una persona porta o conserva para su propio consumo. Es dosis para uso personal la cantidad de marihuana que no exceda de veinte (20) gramos; la de marihuana hachís que no exceda de cinco (5) gramos; de cocaína o de cualquier sustancia a base de cocaína la que no exceda de un (1) gramo, y de metacuclona la que no exceda de dos (2) gramos. No es dosis para uso personal, el estupefaciente que la persona lleve consigo, cuando tenga como fin su distribución o venta, cualquiera que sea su cantidad."

Que el artículo 140 #13 de la ley 1801 de 2016 busca garantizar los derechos fundamentales de los niños, niñas y adolescentes-NNA en los parques y en materia de consumo y porte de sustancias psicoactivas.

Que el artículo 140. # 14 de la ley 1801 de 2016 también busca la protección de los derechos de los niños, niñas y adolescentes en relación con el consumo y porte de sustancias psicoactivas en áreas o zonas del espacio público, tales como zonas



Municipio de Villavicencio

**Villavicencio**  
CAMBIA CONTIGO

- 5 5 6

DESPACHO DEL  
**ALCALDE**  
Alcaldía de Villavicencio

históricas o declaradas de interés cultural, u otras establecidas por motivos de interés público, que sean definidas por el alcalde del municipio.

Que la prohibición absoluta de consumo, contenida en la medida acusada permite alcanzar los objetivos previstos de protección de los derechos de los niños en el espacio público, en especial, los parques.

Que la finalidad de la norma es la protección de los derechos de los niños en los mencionados espacios públicos, como fue el propósito de la Ley 2000 de 2019. Particularmente, que tales zonas estén libres de sustancias psicoactivas, porque los niños concurren habitualmente a ellas. Bajo este entendido, la concepción del espacio público trasciende la garantía material y física. Así, la medida configura un instrumento para el aseguramiento de los derechos fundamentales que se expresan en dichos escenarios, específicamente frente a los niños, niñas y adolescentes-NNA.

Que los parques son lugares habitualmente concurridos por los niños, niñas y adolescentes-NNA. Se trata de escenarios que, mediante distintas actividades, como el juego y el deporte, contribuyen activamente a su desarrollo físico, personal, social, afectivo y psicomotor. En consecuencia, los espacios destinados para ello tienen un gran significado en la vida infantil. En ellos, los niños, niñas y adolescentes-NNA pueden manipular y explorar el ambiente, descubrir desafíos individuales y participar en juegos con otros niños.

Por lo anterior, los entornos donde juegan los niños deben estar acondicionados para que dicha actividad se realice sin peligros y en libertad. Al respecto, el Comité de los Derechos del Niño precisa que aquellos espacios deben ofrecer condiciones para la creatividad, la actividad física y el desarrollo de aptitudes. Adicionalmente, los entornos públicos en que es efectuado el juego deben estar protegidos del daño o la violencia social. De forma que los niños deben tener acceso a espacios incluyentes, que estén exentos de peligros inadecuados y libres de delincuencia y violencia, como la relacionada con "la droga y las bandas". Esto implica una mayor intervención del Estado para proteger el derecho al juego de los niños y disponer de un espacio seguro para ellos

Que el Código Nacional de Seguridad y Convivencia define el espacio público como el conjunto de bienes muebles e inmuebles públicos, fiscales, áreas protegidas, entre otros, destinados a la satisfacción de necesidades colectivas que trascienden los límites de los intereses individuales de las personas. El concepto de espacio público trasciende del espacio físico y material, hacia la noción de entorno seguro para el ejercicio de los derechos fundamentales los niños

Que la Corte Constitucional ha reiterado el principio de protección de los niños ante riesgos prohibidos, en el marco de aquellos mandatos de efectivización de los principios de interés superior del niño y pro infans. Bajo ese entendido, el Estado, la familia y la sociedad tienen el deber de proteger a los menores de edad frente a condiciones extremas que amenacen su desarrollo armónico, tales como la drogadicción.

Así mismo la corte ha señalado en la sentencia C-127-23 que la prohibición absoluta de consumo de sustancias psicoactivas, aun de la dosis personal, en parques, es idónea para proteger los derechos de los niños que concurren a dichos espacios. En especial, porque garantiza un entorno seguro para el ejercicio integral de sus derechos fundamentales.>>



Municipio de Villavicencio

**Villavicencio**  
CAMBIA CONTIGO

- 5 5 6

DESPACHO DEL  
**ALCALDE**  
Alcaldía de Villavicencio

Que en ese sentido la corte constitucional en la sentencia C-127-23 resolvió: En relación con el artículo 140. # 13 de la Ley 1801 de 2016, DECLARAR EXEQUIBLE la expresión "portar" en el entendido de que esta restricción no se aplica cuando se trata del porte con fines de consumo propio o de dosis medicada. Adicionalmente, DECLARAR EXEQUIBLES las expresiones "consumir", "sustancias psicoactivas, inclusive la dosis personal", "y en parques" en el entendido de que la restricción aplica, además, en garantía de los derechos de los niños, niñas y adolescentes, y conforme a la regulación que expidan las autoridades que ejercen poder de policía en todos los niveles, en el ámbito de sus competencias, con base en los principios pro infans, de proporcionalidad, razonabilidad y autonomía territorial, en los términos de esa providencia.

Que el decreto 1000-24/143 de 2020 "Por medio del cual se establece el perímetro en el que no se podrá ofrecer o comercializar, facilitar o distribuir, portar o consumir sustancias psicoactivas - incluso la dosis personal- en el espacio público o lugares abiertos al público ubicados dentro del área circundante a las instituciones o centros educativos, de conformidad con lo previsto en los artículos 2° y 3° de la Ley 2000 de 2019, modificatorios de los artículos 34 y 140 de la Ley 1801 de 2016, y se dictan otras disposiciones.

Que la Secretaria de Catastro y Espacio público aporta el inventario de las zonas del espacio público, tales como áreas o zonas del espacio público, tales como zonas históricas o declaradas de interés cultural, centros deportivos, parques y otras establecidas por motivos de interés público en el municipio de Villavicencio, las cuales están en el anexo 1 de este decreto.

Que en ese sentido la corte constitucional en la sentencia C-127-23 resolvió: En relación con el artículo 140.14 de la Ley 1801 de 2016, DECLARAR EXEQUIBLE la expresión "portar" en el entendido de que esta restricción no se aplica cuando se trata del porte con fines de consumo propio o de dosis medicada. Adicionalmente, DECLARAR EXEQUIBLES las expresiones "consumir", "sustancias psicoactivas, incluso la dosis personal", "en áreas o zonas del espacio público, tales como zonas históricas o declaradas de interés cultural, u otras establecidas por motivos de interés público, que sean definidas por el alcalde del municipio. La delimitación de estas áreas o zonas debe obedecer a principios de razonabilidad y proporcionalidad", en el entendido de que la restricción aplica, además, en garantía de los derechos de los niños, niñas y adolescentes, y conforme a la regulación que expidan las autoridades que ejercen poder de policía en todos los niveles, en el ámbito de sus competencias, con base en los principios pro infans, de proporcionalidad, razonabilidad y autonomía territorial, en los términos de esa providencia.

Que en el entendido de que la restricción aplica, además de la protección del espacio público, en garantía de los derechos de los niños, niñas y adolescentes, y conforme a la regulación que expidan las autoridades que ejercen poder de policía en todos los niveles, en el ámbito de sus competencias, con base en los principios pro infans, de proporcionalidad, razonabilidad y autonomía territorial, en los términos de la sentencia C-127-23, y en uso de la atribución que corresponde a los alcaldes en cuanto a definir, razonable y proporcionadamente, las áreas del espacio público en las que por motivos de interés público se ejerce la prohibición de consumo de sustancias psicoactivas.

Por lo expuesto,

#### DECRETA

**ARTÍCULO PRIMERO.** Definir las siguientes áreas o zonas del espacio público, zonas históricas o de interés cultural, centros deportivos y parques relacionados en el ANEXO 1 de este decreto como aquellas en las que por motivos de interés público en el municipio de Villavicencio.

**ARTÍCULO SEGUNDO: Perímetro de restricción:** se prohíbe consumir, portar, distribuir, ofrecer o comercializar sustancias psicoactivas, incluso la dosis personal en los espacio público o lugares



Municipio de Villavicencio

**Villavicencio**  
CAMBIA CONTIGO

- 556

**DESPACHO DEL  
ALCALDE**  
Alcaldía de Villavicencio

abiertos al público descritos en el artículo primero de este decreto, en un perímetro de cincuenta (50) metros a su alrededor, durante las veinticuatro (24) horas del día, los siete (7) días a la semana.

**ARTÍCULO TERCERO: Seguimiento y monitoreo:** con el fin de salvaguardar la seguridad y convivencia ciudadana, la Policía Metropolitana de Villavicencio realizara operativos permanentes y continuos en los sitios aquí indicados para verificar el cumplimiento de lo dispuesto en el presente decreto e impondrá las medidas correctivas conforme a la ley 1801 de 2016.






**ARTÍCULO CUARTO:** El presente Decreto tendrá una vigencia a partir de su expedición y deroga las disposiciones que le sean contrarias.

**PUBLÍQUESE Y CÚMPLASE**

**20 DIC 2023**

Dado en Villavicencio, a los \_\_\_\_\_

  
**JUAN FELIPE HARMAN ORTIZ**  
Alcalde de Villavicencio

NOMBRES Y APELLIDOS	CARGO	FIRMA
Vo. Bo: JAIRO LEONARDO GARCÉS ROJAS	Jefe Oficina Asesora Jurídica	
Revisó: JAIME IVÁN PARDO AGUIRRE	Secretario de Gobierno y Posconflicto	
Revisó: LEYDI TATIANA REYES MEJÍA	Directora de Convivencia y DDHH	
Revisó: OSWALDO RODRIGUEZ	Profesional Especializado	
Elaboró: CESAR AUGUSTO MARTÍNEZ ROJAS	Profesional Especializado	

ÁREAS O ZONAS DEL ESPACIO PÚBLICO, ZONAS HISTÓRICAS Y DE INTERÉS CULTURAL, CENTROS DEPORTIVOS, PARQUES Y OTRAS ESTABLECIDAD POR MOTIVOS DE INTERÉS PÚBLICO EN LAS QUE SE PROHÍBE CONSUMIR, PORTAR, DISTRIBUIR, OFRECER O COMERCIALIZAR SPA

Nº	URBANIZACIÓN / BARRIO / SECTOR	MATRÍCULA INMOBILIARIA	CÉDULA CATASTRAL	DIRECCIÓN
1	ALCÁZARES	230-20348	010102450001000	ENTRE CALLE 49 Y 49 B
2	ALCÁZARES	230-20349	010102440001000	ENTRE CARRERA 41A Y CALLE 50
3	ALCÁZARES	230-20350	010102430011000	K 41A 51 33 ZONA DE CESION 3
4	ANDES	NO REGISTRA	010103400001000	CALLE 46B 52 20
5	ANDES	230-48966 / 230-61477	001102950003000-001102950007000- 001102730027000-001102730013000-	ENTRE LA CARRERA 52 Y CALLE 46 A
6	ANDES	230-35633/230-60842/230-60843	010102600037000-010102600036000- 010102600064000	ENTRE LA CARRERA 52 Y CALLE 46 A
7	CAMPIÑA	10-202370250275/230-11272	010100280001000 / 000300080027000	CARRERA 46 Y 47 C 47
8	CAMPIÑA	NO REGISTRA	NO REGISTRA	CARRERA 46 Y C 48A
9	CAMPIÑA	NO REGISTRA	NO REGISTRA	CARRERA 46 Y C 49
10	CAMPIÑA	NO REGISTRA	NO REGISTRA	CARRERA 46 Y C 49B
11	CAMPIÑA	NO REGISTRA	010103390001000	K 46A C 49
12	CAMPIÑA	NO REGISTRA	NO REGISTRA	CALLE 50
13	CAMPIÑA SUBNORMAL	NO REGISTRA	010103380001000	K 48 C 48A
14	CAUDAL (CAUDAL ALTO)	NO REGISTRA	010101900001000	K 32 47 22 K 30 47 31
15	CAUDAL (CAUDAL ALTO)	NO REGISTRA	010103420001000	K 33 48A 19
16	CAUDAL (CAUDAL ALTO)	NO REGISTRA	010101680034000	K 30 C 48
17	CAUDAL (CAUDAL ALTO)	NO REGISTRA	NO REGISTRA	CALLE 47 CON CARRERA 33
18	CAUDAL (CAUDAL ALTO)	NO REGISTRA	NO REGISTRA	CARRERA 33 CALLE 50
19	CAUDAL (CAUDAL ALTO)	NO REGISTRA	NO REGISTRA	CARRERA 33 CALLE 50
20	CAUDAL (CAUDAL ALTO)	230-6560	010101980002000	K 35B 48 97 BR EL CAUDAL
21	CAUDAL ORIENTAL	230-30447	010102510019000	ENTRE CARRERA 29A CON CALLE 47 BIS B
22	CAUDAL ORIENTAL	230-30447	010102500006000	C 47BIS A 28 54 ZONA COMUNAL CONJ
23	CAUDAL ORIENTAL	230-30448 10-1036000339680118	010101720001000 010101780001000 010101840905905	C 47A K 28 47BIS B 27 60 C
24	CAÑO FISTOLES	NO REGISTRA	010102040073000	K 48 44 190 K 47 46 49
25	CEDROS	230-24462	010100140013000	CARRERA 53 NO. 42 09
26	CEDROS	230-74724/7255/64235/70098/18716/66896/8823	010100140045/29/26/25/24/04/03-000	ENTRE LA CARRERA 54 Y CALLE 44
27	CEDROS	230-46743	010100060017000	ENTRE LA CARRERA 54 Y CALLE 44
28	EMPORIO	230-4266	010101340007000	C 40 27 11 T 27 39E 27 MZ G LO 1
29	EMPORIO	230-20909	010101420002000	C 40 25 44 T 26 40 16
30	EMPORIO BAJO	230-98336	010101230002000	CALLE 41 NO. 29 - 121
31	EMPORIO BAJO	NO REGISTRA	010203280003000	ENTRE K 30 Y C 40
32	EMPORIO BAJO	NO REGISTRA	NO REGISTRA	ENTRE TRANSVERSAL 29 Y CALLE 40
33	EMPORIO RELOTEO	230 - 96355	010102870010000	TRANSVERSAL 24A NO. 39BIS - 12
34	EMPORIO RELOTEO	230-135171/230-135172 /230-135170	010102320045000-010102320046000- 010102320029000-010102320027000-	ENTRE TRANSVERSAL 25 Y CALLE 39A
35	EMPORIO RELOTEO	230-119700/230-34101/230-35922/230-122227/230- 37849/230-69165/230-68293	010102680007000 AL 010102680014000- 010102680001000-010102680018000-	ENTRE TRANSVERSAL 26 Y C 38A
36	ESMERALDA	230-64233	010100600001000	K 40 47 58
37	GALÁN	230-12651	010100080008000	ENTRE C 45 Y K56
38	GRAMA	NO REGISTRA	NO REGISTRA	AV. DEL LLANO CON CARRERA 28
39	GRAMA	NO REGISTRA	010103430001000	C 44 30 50
40	GRAMA	NO REGISTRA	NO REGISTRA	ENTRE CARRERA 28 Y CARRERA 29
41	GRAMA	NO REGISTRA	NO REGISTRA	ENTRE K 29, K 29 Y TRANSVERSAL 24
42	GRAMA	NO REGISTRA	NO REGISTRA	ENTRE TRANSVERSAL 24 Y 33
43	GRAMA	NO REGISTRA	NO REGISTRA	ENTRE CARRERA 30 Y TRANSVERSAL 33
44	MANAURE	NO REGISTRA	010100530038000	K 41 45A 34 ZONA VERDE
45	MANAURE	230-27161	010100530008000	C 47 40A 13 ZONA VERDE
46	PANORAMA	NO REGISTRA	010100480006000	K 41 C 47 C 46
47	PANORAMA	230-18446	010101370010000	C 48A 42 13
48	PANORAMA	NO REGISTRA	NO REGISTRA	ENTRE CARRERA 48A CON CALLE 41
49	PANORAMA	NO REGISTRA	NO REGISTRA	ENTRE CALLE 41 CARRERA 48
50	PANORAMA	230-0020768	10100430003000	ENTRE C 47A Y K 42
51	POBLADO	230-26488	010102470017000	C 45A 51 44 ZONA VERDE
52	RONDINELLA	230-17303	010100370001000	ENTRE CALLE 44 CON CARRERA 61

## ANEXO 1

ÁREAS O ZONAS DEL ESPACIO PÚBLICO, ZONAS HISTÓRICAS Y DE INTERÉS CULTURAL, CENTROS DEPORTIVOS, PARQUES Y OTRAS ESTABLECIDA POR MOTIVOS DE INTERÉS PÚBLICO EN LAS QUE SE PROHIBE CONSUMIR, PORTAR, DISTRIBUIR, OFRECER O COMERCIALIZAR SPA

N°	URBANIZACIÓN / BARRIO / SECTOR	MATRÍCULA INMOBILIARIA	CÉDULA CATASTRAL	DIRECCIÓN
53	RONDINELLA	NO REGISTRA	NO REGISTRA	ENTRE CARRERA 60A Y 60
54	FELIPE	NO REGISTRA	010100620001000	C 45 39 26 K 40 45 48
55	SANTA JOSEFA	10-2033302848750093	010102190001000	K 45A 48B 17 K 45B 48B 18
56	SANTA JOSEFA	230-5957	010102360008000	CALLE 48 N°45-15
57	SANTA JOSEFA	NO REGISTRA	010100360001000	C 46 45 71 C 45 45 70
58	SANTA JOSEFA	NO REGISTRA	00600070136000	ENTRE C 51 Y K 45
59	TRIANGULO	10-1042300288760000	010101700056000	DIAGONAL 47 BIS
60	TRIANGULO	10-1042300288760000	010101700026000	ENTRE DIAGONAL 47 BIS CON DIAGONAL 47
61	TRIANGULO	230-7335	010101700012000	SOBRE LA CARRERA 26
62	TRIANGULO	10-1042300288760000	010101700073000	4° 9'34.27"N 73°38'5.04"O
63	TRIANGULO	10-1042300288760000	010101700049000	PARQUE BR LA GRAMA
64	TRIUNFO	NO REGISTRA	010103410001000	C 44 K 33BIS C 44BIS K 33
65	TRIUNFO	NO REGISTRA	010103370001000	C 44 32BIS 12
66	TRIUNFO	NO REGISTRA	010103450001000	C 44 33 13
67	TRIUNFO	NO REGISTRA	010103440001000	C 44 32BIS 09
68	TRIUNFO	230-128063	010101130001000	K 30 44 17 C 44 30 08 14 BR EL TRI
69	TRIUNFO	230-128063	010101130001000	K 30 44 17 C 44 30 08 14
70	VIRREY	230-2901	010103350002000	K 53 44 36
71	VIRREY	230-2901	NO REGISTRA	ESQUINA CALLE 44 CON 45
72	VIRREY	230-2901	NO REGISTRA	ESQUINA CALLE 44 CON CARRERA 52
73	MONTE TABOR	230-230562	010100510001000	K41 44 17
74	PRADERA	230-8415 -230-21444 / 230-25807	00-12-0276-0001-000/00-12-0274-0004-000	SOBRE LA CALLE 41B
75	AZOTEA	NO REGISTRA	01-03-0511-0011-000	CALLE 33 51 65 77
76	AZOTEA	NO REGISTRA	NO REGISTRA	K 49 CON C 34 Y 34A
77	BALATA	10-2034100041770000	01-04-0590-0001-000	C 16 C 18 K 39BIS K 39 16 19
78	BARZAL ALTO	230-5387- ANOTACION N°44	01-03-0228-0001-000	CARRERA 42 CON CALLE 33 ESQUINA
79	BARZAL	230-167754	01-03-0027-0003-000	K 39 34 19 LOTE 1
80	BARZAL ALTO	10-2000500828830000	01-03-0022-0001-000	C 33A 40 08 K 40A 33A 20
81	BARZAL ALTO	NO REGISTRA	01-03-0875-0001-000	K 42 C 37
82	BARZAL BAJO	NO REGISTRA	01-03-0039-0010-000	K 39 35 70 K 38 36 25
83	BOSQUE ALTO	230-35760	01-04-0656-0001-000	C 24A 39B 11 K 39 C 24A
84	BOSQUE ALTO	230-35760	01-04-0664-0004-000	C 28 39 10 ZV EL BOSQUE
85	AGLAYA	230-138130	01-04-0993-0009-000	NO REPORTA
86	BUQUE	230-31520	01-04-0548-0016-000	K 42 13 11 (MZ.J)
87	BUQUE	230-31521	01-04-0547-0004-000	C 15 42 55 ZONA VERDE II PARQUE
88	BUQUE	230-31522	01-04-0536-0006-000	K 44 13 10 ZONA VERDE 3 EL BUQUE
89	BUQUE	230-31523	01-04-0534-0024-000	C 14 44 149 BR EL BUQUE
90	BUQUE	230-31524	01-04-0534-0004-000	C 14 44 90 C 15 44 91 ZONA VERDE V
91	BUQUE	230-31525	01-04-0545-0001-000	K 43A 43B C 21 C 24 43A 15 ZONA VERDE
92	BUQUE	230-31526	01-04-0535-0050-000	K 44A 16 57 ZONA VERDE BR EL BUQUE
93	BUQUE	230-315527	01-04-0424-0026-000 01-04-0424-0027-000	K 44 16 51 MZ IB BR EL BUQUE
94	BUQUE	230-215528	01-04-0537-0053-000	K 43D 16 59 K 44 16 56 ZONA VERDE
95	BUQUE	230-31529	01-04-0426-0015-000	K 43D 16 42 ZONA VERDE
96	BUQUE	230-31530	01-04-0537-0054-000	K 43 15 67 K 43C 16 48 ZONA VERDE
97	BUQUE SEGUNDA ETAPA	230-12323	NO REGISTRA	K 44B 17 16 ZV 6 ET 2
98	BUQUE SEGUNDA ETAPA	230-12323	01-04-0825-0013-000	K 44C 16 01 ZONA VERDE 2 ET 2
99	BUQUE SEGUNDA ETAPA	230-12323	01-04-0827-0001-000	K 44C 17 15 ZONA VERDE 3 ET 2
100	BUQUE SEGUNDA ETAPA	230-12323	01-04-0828-0014-000	C 20 44B 12 K 44B 20 07
101	BUQUE SEGUNDA ETAPA	230-12323	01-04-0828-0014-000	C 27 44A 23 ZONA VERDE 5
102	BUQUE SEGUNDA ETAPA	230-12323	01-04-0832-0001-000	K 44B 17 16 ZONA VERDE 6
103	BUQUE SEGUNDA ETAPA	230-12323	01-04-0826-0013-000	K 44B 16 42 ZONA VERDE 7
104	BUQUE SEGUNDA ETAPA	230-12323	01-04-0834-0002-000	SOBRE LA CALLE 27

ÁREAS O ZONAS DEL ESPACIO PÚBLICO, ZONAS HISTÓRICAS Y DE INTERÉS CULTURAL, CENTROS DEPORTIVOS, PARQUES Y OTRAS ESTABLECIDAS POR MOTIVOS DE INTERÉS PÚBLICO EN LAS QUE SE PROHÍBE CONSUMIR, PORTAR, DISTRIBUIR, OFRECER O COMERCIALIZAR SPA

Nº	URBANIZACIÓN / BARRIO / SECTOR	MATRÍCULA INMOBILIARIA	CÉDULA CATASTRAL	DIRECCIÓN
105	BUQUE SEGUNDA ETAPA	230-12323	01-04-0830-0001-000	K 44B 17 15 K 44C 17 16 PARQUE Y Z
106	CAMOÁ	230-16688	01-04-0701-0001-000	C 19 39A 50 C 20 38B 121
107	CENTRO	NO REGISTRA	01-02-0170-0001-000	K 32 41A 10
108	CENTRO	NO REGISTRA	01-02-0169-0001-000	C 36 31 31
109	CENTRO	230-5023	00-12-0290-0001-000	C 38 34 25
110	CENTRO	NO REGISTRA	NO REGISTRA	ENTRE LA CARRERA 33 C CON LA CALLE 36 Y CALLE 37
111	CENTRO	NO REGISTRA	01-02-0166-0001-000	K 32 38 40
112	CENTRO	NO REGISTRA	01-02-0321-0001-000	C 38 29A 38
113	CENTRO	NO REGISTRA	NO REGISTRA	SOBRE TRANSVERSAL 39 Y CALLE 38
114	CENTRO	230-25843	01-02-0167-0001-000	C 38 33A 115
115	CENTRO	230-47308	01-02-0049-0001-000	C 37 32 73
116	CENTRO	230-8471	01-03-0854-0001-000 / 01-03-0085-0001-000	C 35 32A 03 / C 35A 32 20
117	CENTRO	NO REGISTRA	01-03-0853-0001-000	ENTRE CARRERA 33 Y 34
118	CENTRO	230-7763	01-03-0294-0001-000	K 29 K 33 C 34
119	CENTRO	NO REGISTRA	NO REGISTRA	ENTRE CALLE 38 Y 37
120	MAIZARO	NO REGISTRA	01-03-0069-0006-000	C 32 33 47
121	LOS PINOS	NO REGISTRA	NO REGISTRA	ENTRE LA CARRERA 44 CON CARRERA 42 Y CALLE 33B
122	LOS PINOS	NO REGISTRA	NO REGISTRA	ENTRE CALLE 42 CARRERA 44
123	LOS PINOS	230-11336	01-03-0256-0001-000	K 43 C 33A C 33B K 44
124	LOS PINOS	NO REGISTRA	01-03-0262-0074-000	K 42 K 44A K 44
125	LOS PINOS	NO REGISTRA	NO REGISTRA	K43 C33A C33B K44
126	LOS PINOS	230-11328	01-03-0262-0901-901	K 43 C 33A C33B K44
127	LOS PINOS	NO REGISTRA	NO REGISTRA	CALLE 35 CON CARRERA 42
128	POZO VEINTE	NO REGISTRA	01-03-0548-0012-000	C 33 44 02
129	PRIMAVERA URBANA - CENTRO COMERCIAL	230-140200	01-04-0464-0001-000	SOBRE LA C 15 CON K 40
130	PRIMAVERA URBANA - CENTRO COMERCIAL	230-140200	01-04-0464-0001-000	SOBRE LA K 40 CON C 15
131	PRIMAVERA URBANA - CENTRO COMERCIAL	230-140200	01-04-0464-0001-000	SOBRE LA K 40 CON C 15
132	PRIMAVERA URBANA - CENTRO COMERCIAL	230-140200	01-04-0464-0001-000	SOBRE LA K 40 CON C 15
133	PRIMAVERA URBANA - CENTRO COMERCIAL	230-140200	01-04-0464-0001-000	SOBRE LA K 40 CON C 15
134	SAN FERNANDO	230-182	01-03-0083-0001-000	C 35A 32 51
135	SAN FERNANDO	230-182	01-03-0088-0001-000	K 31A 34A 04 08 14
136	SAN FERNANDO	230-182	01-03-0089-0009-000	K 31 C 34
137	SIETE DE AGOSTO	230-12307	01-04-0004-0001-000	K 43A 43B C 21 C 24 43A 15
138	SIETE DE AGOSTO	230-63617	01-04-0014-0001-000	CALLE 27 NO. 38-57 MZ L
139	VILLA MARIA	230-7545	01-04-0868-0001-000	C 15 42 55 ZV II
140	VILLA MARIA II ETAPA	230-28744	01-04-0845-0001-000 01-04-0845-0002-000	C 18 41 15 K 41 16 17 C 16 41 14
141	SECTOR BUQUE TRAPICHE	NO REGISTRA	01-04-0889-0002-000	CARRERA 15 14 VILLA CODEM
142	MIRADOR DEL LLANO	230-155377	01-03-0784-0002-000	CARRERA 46 33 47 BR LA AZOTEA
143	MESETAS	NO REGISTRA	00-05-0002-0004-000	VIVERO EL BOSQUE
144	BUQUE 3S RENTAL	230-232343	NO REGISTRA	CARRERA 43-41A-87 LOTE 4A EL BUQUE
145	CONDOMINIO RINCON DEL LLANO - BARRIO VILLA JULIA	230-214739	NO REGISTRA	AVENIDA DEL LLANO CRA 23 37D02 BARRIO VILLA JULIA
146	URBANIZACION PARQUE COMERCIAL Y EMPRESARIAL	230-235048	NO REGISTRA	CARRERA 40 20 79 CAMOÁ
147	DESARROLLO URBANO PREDIO SAN SOUCCI REMANENTE 2-	230-228473	010408499002000	CALLE 15 - 49 30 AREA REMANENTE 2
148	DESARROLLO URBANO PREDIO SAN SOUCCI REMANENTE 2-	230-228474	010408499003000	CALLE 15 - 49 30 AREA REMANENTE 2
149	DESARROLLO URBANO PREDIO SAN SOUCCI REMANENTE 2-	230-228475	010408499004000	CALLE 15 - 49 30 AREA REMANENTE 2
150	LOTE 3-SAN JOSE	230-23741- MATRIZ		
151	AGRUPACION RESIDENCIAL EL TRAPICHE	NO REGISTRA	NO REGISTRA	
152	ANTONIO RICAURTE	NO REGISTRA	010301400028000	T 26C C 26 23 02 BR EL PORVENIR
153	ANTONIO RICAURTE	NO REGISTRA	NO REGISTRA	TRANSVERSAL 26 C CARRERA 24
154	BRISAS DE GUATIQUEA	NO REGISTRA	010202150001000	C 39A 24A 22 CASETA BR GUAATIQUEA
155	BRISAS DE GUATIQUEA	NO REGISTRA	010202180007000	C 39 21B 36 PARQUE BR LAS DELICIAS
156	DELICIAS	NO REGISTRA	NO REGISTRA	CARRERA 24 DETRÁS DE LOS EDIFICIOS DE LLANO HERMOSO

## ANEXO 1

ÁREAS O ZONAS DEL ESPACIO PÚBLICO, ZONAS HISTÓRICAS Y DE INTERÉS CULTURAL, CENTROS DEPORTIVOS, PARQUES Y OTRAS ESTABLECIDAS POR MOTIVOS DE INTERÉS PÚBLICO EN LAS QUE SE PROHÍBE CONSUMIR, PORTAR, DISTRIBUIR, OFRECER O COMERCIALIZAR SPA

N°	URBANIZACIÓN / BARRIO / SECTOR	MATRÍCULA INMOBILIARIA	CÉDULA CATASTRAL	DIRECCIÓN
157	CONJUNTO ALTOS DEL JORDAN	230-203032	010203200019000	
158	CONJUNTO ALTOS DEL JORDAN	230-203033	NO REGISTRA	
159	CONJUNTO ALTOS DEL JORDAN	230-203034	NO REGISTRA	
160	CONJUNTO ALTOS DEL JORDAN	230-203035	NO REGISTRA	
161	CONJUNTO ALTOS DEL JORDAN	230-203036	NO REGISTRA	
162	JORGE ELIECER GAITÁN	230-136175	010301200012000	K 27 26C 30 CS C BR EL PORVENIR
163	CONDOMINIO RINCON DEL LLANO (AV. DEL LLANO)	230-13187	010201620002000	CARRERA 23 NO. 37D-18
164	SAN GREGORIO	NO REGISTRA	NO REGISTRA	CARRERA 25 CALLE 35
165	SAN GREGORIO	NO REGISTRA	010202980001000	C 35 AV DEL LLANO BR SANTANDER
166	SANTA INES	230-37660	010200780001000	K 28 37 38 PLAZA DE MERCADO BR SAN
167	SAN LUIS	NO REGISTRA	NO REGISTRA	CALLE 37B AL FONDO CARRERA 22C
168	VAINILLA	230-14878 ANOTACION 4	010308360001000	C 26A C 26 K 20D K 20C PARQUE BR L
169	VEINTE DE JULIO	10-2010001905740000	010302100001000	SOBRE AV. CATAMA CON C29 Y K 21E - K 21E 29 10 C 29 21D 11 CS 1 BR VE
170	VEINTE DE JULIO	NO REGISTRA	NO REGISTRA	ENTRE LA CALLE 27 CON CARRERA 21D Y CARRERA 21E
171	VEINTE DE JULIO	NO REGISTRA	NO REGISTRA	ENTRE LA CALLE 27 CON CARRERA 22D Y CARRERA 23
172	VEINTE DE JULIO	NO REGISTRA	NO REGISTRA	ENTRE LA TRANSVERSAL 26 C CON CARRERA 21 Y CALLE 26B
173	VEINTE DE JULIO	230-7345	010301980001000	C 27 22A 39 C 28 22A 52 BR VEINTE
174	VEINTE DE JULIO	NO REGISTRA	NO REGISTRA	K 21D 28 07 ESCUELA BR VEINTE DE J
175	VILLA JULIA	NO REGISTRA	010203270001000	C 38 28 09 BR VILLA JULIA
176	CONDOMINIO EL RINCÓN DEL LLANO /BARRIO VILLA JULIA	230-13187	010201620002000	CARRERA 23 NO. 37D-18
177	CONDOMINIO EL RINCÓN DEL LLANO /BARRIO VILLA JULIA	230-13187	010201620002000	CARRERA 23 NO. 37D-18
178	MOTEL PIEL CANELA	NO REGISTRA	010308570002000	CARRERA 26 CON CALLE 26C
179	MOTEL PIEL CANELA	NO REGISTRA	010308570002000	CARRERA 26 CON CALLE 26C
180	MOTEL PIEL CANELA	NO REGISTRA	010308570002000	CARRERA 26 CON CALLE 26C
181	GUAYABAL	230-74384	010201470008000	
182	ALCALA	230-48958	010303840035000	C 35B 18B 02 ZONA VERDE BR ALCALA
183	ALCALA	230-48958	010303840035000	CALLE 3A CARRERA 18C
184	ANTONIO VILLAVICENCIO	230-28988	010700160001000	K 17A ESTE 35B 40 K 18ESTE 35B 39 ZONA VERDE Y COMUNAL
185	ANTONIO VILLAVICENCIO	230-28988	010700210001000	C 36A 16A 06ESTE ZONA VERDE
186	BAMBU	230-31843	NO REGISTRA	CARRERA 16C CALLE 35A CALLE 36
187	BARCELONA	230-181658	010301670199000	CALLE 32 CESIÓN TIPO A GLOBO 1 - BARCELONA
188	BARCELONA	230-181659	010301670200000	CALLE 32 CESIÓN TIPO B GLOBO 1 - BARCELONA
189	BARCELONA	230-181660	010301670203000	CALLE 32 NO. 13 - 134 CESIÓN TIPO B GLOBO 2
190	BASTILLA	230-33027	010305350001000	K 4BIS C 36 ZONA COMUNAL BR LA VAS
191	BASTILLA	230-33027	010308750001000	C 38A 14 16 PARQUE 1 BR LA BASTILLA/IGLESIA
192	BASTILLA	230-33027	010304980001000	C 37BIS 15 20 K 15 37BIS 12 PARQUE 2
193	BOSQUE	230-35760	010308560001000	C 34 17 15 K 17C C 33A K 17B BR EL
194	BOSQUE	230-35760	010308560001000	C 32 18B 28 K 17D C 31A K 17B C 29
195	BOSQUE DE PALMA ETAPA I	230-195635	001700560006000 (ME)	PARQUE BOSQUE DE PALMA- CESIÓN A LOTE SL A-2
196	BOSQUE DE PALMA ETAPA I	230-195634	001700560008000 (ME)	PARQUE BOSQUE DE PALMA CESIÓN A LOTE SL A-1
197	BOSQUE DE PALMA ETAPA I	230-171605	001700560010000	PARQUE BOSQUE DE PALMA CESIÓN P.E.L 1
198	BOSQUE DE PALMA	NO REGISTRA	NO REGISTRA	
199	BOSQUE DE PALMA	NO REGISTRA	NO REGISTRA	PARQUE DEL PROYECTO BOSQUE DE PALMA
200	BOSQUE DE PALMA	NO REGISTRA	NO REGISTRA	PARQUE DEL PROYECTO BOSQUE DE PALMA
201	BOSQUE DE PALMA	NO REGISTRA	NO REGISTRA	
202	BOSQUE DE PALMA	NO REGISTRA	NO REGISTRA	
203	BOSQUE DE ABAJAM SUBNORMAL (ABANJANCITOS)	NO REGISTRA	NO REGISTRA	DETRÁS DE BOSQUES DE ABAJAM CON PRADOS DE SIBERIA
204	CALAMAR	NO REGISTRA	NO REGISTRA	ZONA VERDE 1 - CALLE 45
205	CALAMAR	NO REGISTRA	NO REGISTRA	ZONA VERDE 2 - CARRERA 45 BIS A
206	CALAMAR	NO REGISTRA	010307080020000	C 14A 44A 60
207	CALAMAR	NO REGISTRA	NO REGISTRA	ZONA VERDE 3 - CALLE 45
208	CANAAN	230-75975	010705750001000	C 44A 15A 12ESTE ZONA VERDE 1

ANEXO 1

ÁREAS O ZONAS DEL ESPACIO PÚBLICO, ZONAS HISTÓRICAS Y DE INTERÉS CULTURAL, CENTROS DEPORTIVOS, PARQUES Y OTRAS ESTABLECIDAS POR MOTIVOS DE INTERÉS PÚBLICO EN LAS QUE SE PROHÍBE CONSUMIR, PORTAR, DISTRIBUIR, OFRECER O COMERCIALIZAR SPA

Nº	URBANIZACIÓN / BARRIO / SECTOR	MATRÍCULA INMOBILIARIA	CÉDULA CATASTRAL	DIRECCIÓN
209	CANAAN	230-75975	010705740001000	C 40 15 33ESTE ZONA VERDE 2 URB CA
210	CANAAN	230-75975	010705480001000	C 41A 15A 32ESTE ZONA VERDE 3 URB
211	CANAAN	230-75975	010705580001000	C 41A 15 44ESTE ZONA COMUNAL
212	CANAAN II	NO REGISTRA	010705600005000	C 43 15ESTE 57 C 42A 15ESTE 56 CES ZONA VERDE
213	CANAAN II	NO REGISTRA	010709790006000	C 44 15ESTE 50 ZONA COMUN CESION A
214	CASTILLA	230-42609	010306150001000	C 36A C 37 K 13 K 13B ZONA VERDE Y
215	CEDRITOS ZONA DE RESERVA	230-60840	010305920021000	K 15 C 33A C 34 BR CEDRITOS
216	CEDRITOS ZONA DE RESERVA	230-60840	010305920021000	K 15 C 33A C 34 BR CEDRITOS
217	CEDRITOS	230-60840	010305930001000	K 15 C 33A C 34 BR CEDRITOS
218	CEDRITOS	230-60840	010306030001000	K 14B C 30 PARQUE CEDRITOS
219	CEIBA Y MI RANCHITO	230-223200	001700510007000	VEREDA CAÑOS NEGROS
220	CEIBA Y MI RANCHITO	230-223199	001700510009000	VEREDA CAÑOS NEGROS
221	CEIBA Y MI RANCHITO	NO REGISTRA	NO REGISTRA	VEREDA CAÑOS NEGROS
222	CEIBA Y MI RANCHITO	NO REGISTRA	NO REGISTRA	VEREDA CAÑOS NEGROS
223	CIUDAD SALITRE	NO REGISTRA	NO REGISTRA	
224	CIUDAD SALITRE	NO REGISTRA	NO REGISTRA	
225	CIUDAD SALITRE	NO REGISTRA	NO REGISTRA	
226	CIUDAD SALITRE	NO REGISTRA	NO REGISTRA	
227	CIUDAD SALITRE	NO REGISTRA	NO REGISTRA	
228	CIUDAD SALITRE	NO REGISTRA	NO REGISTRA	
229	CIUDAD SALITRE	NO REGISTRA	NO REGISTRA	
230	CIUDAD SALITRE	230-194863	010710110025000	ZONA VERDE 2
231	CIUDAD SALITRE	230-194864	010710140023000	C 36C K 22B ESTE C 37 ZONA VERDE 3
232	CIUDAD SALITRE	230-194865	010710160011000	C 37 C 37A K 22C ESTE ZONA VERDE 4
233	CIUDAD SALITRE	230-194862	010710230001000	C 36B C 37A K 23ESTE K 24ESTE ZONA VERDE 1
234	CIUDAD SALITRE	230-105917	010700580009000	ZONA VERDE 1 Y 2 EXTERNAS C 36B C 37A K 23ESTE K 24ESTE
235	CIUDAD SALITRE	230-194866	010710190011000	C 37 C 37A ZONA VERDE 5
236	CIUDAD SALITRE	230-194867	010710210023000	C 36C C 37 ZONA VERDE 6
237	CIUDAD SALITRE		010710170023000	C 37B 22B 15ESTE SM 1 MZ G ZONA VERDE
238	CIUDAD SALITRE	NO REGISTRA	010710150019000	C 37A 22B 03 SM 1 MZ F LO 19 URB C
239	CIUDAD SALITRE	230-194868	010700560295000	ZONA VERDE LATERAL
240	CONSUELO	230-93514	010308230014000	LOTE 5 EL CONSUELO FUTURO PARQUE
241	COPECAL	NO REGISTRA	010705960011000	K 15A 34A 02 MZ D COPECAL
242	COPECAL	NO REGISTRA	010705960015000	K 15A ESTE 34 02 COPECAL CESION TIPO A INVADIO
243	COPECAL	NO REGISTRA	010705960062000	K 15A ESTE 34 05 COPECAL CESION TIPO A INVADIO
244	EL DELIRIO - MANZANA 40 PRIMA	230-164135	010701450004000	K 19ESTE 40A 21 IN 1 CESION TIPO A
245	EL DELIRIO - MANZANA 40 PRIMA	230-164138	010701450005000	K 19ESTE 40A 17 PARQUEADERO PRIVAD
246	EL DELIRIO - MANZANA 40 PRIMA	230-164137	010701450002000	K 18A ESTE 40A 18 PARQUEADERO PUBL
247	EL DELIRIO - MANZANA 40 PRIMA	230-164136	010701450003000	K 19ESTE 40A 21 IN 2 CESION TIPO B
248	DELIRIO - COVISAN	230-121273	010701480001000	C 42 17 29ESTE K 17ESTE 41 72 C 40
249	DELIRIO - COVISAN	230-121276	010701290001000	C 43 17 34ESTE K 17ESTE 43 36 C 44
250	DELIRIO - COVISAN	230-121275	010701250001000	K 18A ESTE 43 70 C 44 18A 19ESTE P
251	DELIRIO - COVISAN	230-121272	010701250002000	K 18A ESTE 43 24 46 URB EL DELIRIO ZONA COMUNAL
252	DELIRIO - COVISAN	230-121274	010701450001000	K 18A ESTE 41 20 K 19ESTE 40A 71 C
253	EL PAVO REAL - PLAZA COMERCIAL YERBA BUENA	230 - 181174	010308450004000	PLAZA COMERCIAL YERBA BUENA CESIÓN
254	EL PAVO REAL - PLAZA COMERCIAL YERBA BUENA	230 - 181175	010308450008000	PLAZA COMERCIAL YERBA BUENA CESIÓN
255	EL PAVO REAL - PLAZA COMERCIAL YERBA BUENA	230 - 181176	010308450007000	PLAZA COMERCIAL YERBA BUENA CESIÓN
256	EL PAVO REAL - PLAZA COMERCIAL YERBA BUENA	230 - 181177	010308450005000	PLAZA COMERCIAL YERBA BUENA CESIÓN
257	EL PAVO REAL - PLAZA COMERCIAL YERBA BUENA	230 - 181178	010308450006000	PLAZA COMERCIAL YERBA BUENA CESIÓN
258	EL PORTAL	230-193027	010302750205000	
259	ESMERALDA PARQUE HABITACIONAL	230-167815	010715080002000	C-1
260	ESMERALDA PARQUE HABITACIONAL	230-167809	010715080003000	C-2

## ANEXO 1

ÁREAS O ZONAS DEL ESPACIO PÚBLICO, ZONAS HISTÓRICAS Y DE INTERÉS CULTURAL, CENTROS DEPORTIVOS, PARQUES Y OTRAS ESTABLECIDAS POR MOTIVOS DE INTERÉS PÚBLICO EN LAS QUE SE PROHIBE CONSUMIR, PORTAR, DISTRIBUIR, OFRECER O COMERCIALIZAR SPA

Nº	URBANIZACIÓN / BARRIO / SECTOR	MATRÍCULA INMOBILIARIA	CÉDULA CATASTRAL	DIRECCIÓN
261	ESMERALDA PARQUE HABITACIONAL	230-167810	010715080004000	C-3
262	ESMERALDA PARQUE HABITACIONAL	230-167816	010714510001000	C-4
263	ESMERALDA PARQUE HABITACIONAL	230-167817	010714770001000	C-5
264	ESMERALDA PARQUE HABITACIONAL	230-167818	010714660001000	C-6
265	ESMERALDA PARQUE HABITACIONAL	230-167811	010715020005000	C-7
266	ESMERALDA PARQUE HABITACIONAL	230-167812	010715020004000	C-8
267	ESMERALDA PARQUE HABITACIONAL	230-167819	010715020003000	C-9
268	ESMERALDA PARQUE HABITACIONAL	230-167820	010715020002000	C-10
269	ESMERALDA PARQUE HABITACIONAL	230-167813	010715080009000	C-11
270	ESMERALDA PARQUE HABITACIONAL	230-167814	010715080007000	C-12
271	ESMERALDA PARQUE HABITACIONAL	230-167821	010715080008000	C-13
272	ESMERALDA PARQUE HABITACIONAL	230-167822	010715080006000	C-14
273	ESMERALDA PARQUE HABITACIONAL	230-184134	000200021729000	C-15
274	ESMERALDA PARQUE HABITACIONAL	230-184135	000200021728000	C-16
275	ESMERALDA PARQUE HABITACIONAL	230-184136	000200021730000	C-17
276	ESMERALDA PARQUE HABITACIONAL	230-184137	000200021731000	C-18
277	GUAYCARI	230-192902	010308510001000	CALLE 42 NO. 12-116 MALVINAS
278	GUAYCARI	230-192902	NO REGISTRA	CALLE 42 NO. 12-116 MALVINAS
279	LA CEIBA	230-30847	010303470001000	K 17 C 31 K 16A C 30 PARQUE BR LA
280	LA CEIBA	230-38052	010303350023000	C 34 K 16A BR LA CEIBA
281	LA CEIBA	230-38052	010303400021000	K 16A 32A 06 BR LA CEIBA
282	LA CEIBA	230-38052	010303430023000	C 32 K 16A C 31A BR LA CEIBA
283	LA CEIBA	230-38052	010303520023000	C 29A 16A 13 BR LA CEIBA
284	LA CEIBA	230-38052	010303550033000	C 28A 15 99 BR LA CEIB
285	LA FLORENCIA	230-18850	010304620001000	C 39 18B 32 PARQUE 1 BR LA FLORENC
286	LA FLORENCIA	230-18850	010304630001000	K 18A 40A 41 C 40A 18A 24 K 18B 40 PARQUE Y ZONA COMUNAL 2
287	GIRASOL	NO REGISTRA	NO REGISTRA	
288	GIRASOL	NO REGISTRA	NO REGISTRA	
289	HELICONIAS - CONDOMINIO	230-224880	50001010307430001000	K 11 39 92 LO C COND LAS HELICONIA
290	HELICONIAS - CONDOMINIO	230-224885	50001010307430001000	K 11 39 92 LO C COND LAS HELICONIA
291	HELICONIAS - CONDOMINIO	230-224879	50001010307430001000	K 11 39 92 LO C COND LAS HELICONIA
292	HELICONIAS - CONDOMINIO	230-224882	50001010307430001000	K 11 39 92 LO C COND LAS HELICONIA
293	HELICONIAS - CONDOMINIO	230-224881	50001010307430001000	K 11 39 92 LO C COND LAS HELICONIA
294	HELICONIAS - CONDOMINIO	230-224884	50001010307430001000	K 11 39 92 LO C COND LAS HELICONIA
295	HELICONIAS - CONDOMINIO	230-224883	50001010307430001000	K 11 39 92 LO C COND LAS HELICONIA
296	HERBABUENA	230-180742	010307270027000	K 14A PARQUE 1 BR HERBABUENA
297	JORDAN	230-18580	010302270001000	PARQUE 2 EL JORDAN
298	JORDAN	230-18571	010302260003000	K 20C 39B 19 EL JORDAN ZONA DEPORTIVA
299	JORDAN	230-18571	010302260002000	C 39A 20D 16 ZONA DEPORTIVA X ZONA
300	JORDAN	NO REGISTRA	010302250016000	C 39A 20C 66 PARQUE BR EL JORDAN
301	JORDAN	230-18544	010301480001000	K 20C K 20D C 37A C 37C
302	JORDAN ALTO	230-40308	010304920001000	C 36A ZONA VERDE Y COMUNAL BR EL J
303	JORDAN RESERVADO	230-28314	010303640001000	K 20E 35 31 PARQUE BR JORDAN RESER
304	JORDAN RESERVADO	230-28414	NO REGISTRA	CALLE 35 B PARQUE INTERIOR DE LA MANZANA E
305	JORDAN RESERVADO	NO REGISTRA	010308400001000	K 20B 35B 05 EL PARAISO
306	JORDAN RESERVADO	NO REGISTRA	010308410001000	K 20B 35D 07 BR JORDAN RESERVADO
307	JORDAN RESERVADO	NO REGISTRA	010308420001000	C 35D 20C 11 BR JORDAN RESERVADO
308	JORDAN RESERVADO	NO REGISTRA	NO REGISTRA	CARRERA 20A CALLE 35B PARQUE INTERIOR MANZANA A
309	LA GAITANA	230-493 /230-101051	010705010010000	K 17ESTE 17BIS 06 BR LA GAITANA
310	LOS ROSALES III	230-77996	010307440002000	D 27 28A 23 ZONA VERDE 1 ET 3 BR L
311	LOS ROSALES	230-77996	010307450006000	C 29 C 29A D 27 EQUIPAMIENTO COMUNI
312	LOS ROSALES	230-77996	010307450005000	C 30 C 31 ZONA VERDE 2 LOS ROSALES

ANEXO 1

ÁREAS O ZONAS DEL ESPACIO PÚBLICO, ZONAS HISTÓRICAS Y DE INTERÉS CULTURAL, CENTROS DEPORTIVOS, PARQUES Y OTRAS ESTABLECIDAD POR MOTIVOS DE INTERÉS PÚBLICO EN LAS QUE SE PROHÍBE CONSUMIR, PORTAR, DISTRIBUIR, OFRECER O COMERCIALIZAR SPA

Nº	URBANIZACIÓN / BARRIO / SECTOR	MATRÍCULA INMOBILIARIA	CÉDULA CATASTRAL	DIRECCIÓN
313	LOS ROSALES	230-7796	010306520001000	K 14 C 28A ZONA PARQUE 1 BR LOS RO
314	LOS ROSALES IV	230-84824	010307740002000	ZONA DE EQUIPAMIENTO COMUNITARIO B
315	LOS ROSALES IV	230-84823	010307740001000	ZONA VERDE TIPO A BR LOS ROSALES
316	MADRIGAL	230-35677	010304180001000	C 37A 15 81 ZONA VERDE 1 BR EL MAD
317	MADRIGAL	230-35677	010304190001000	K 16 37 28 C 39 16 19 K 16B 39 29 ZONA VERDE 2
318	MADRIGAL	230-54619	010304200001000	C 40B 16 19 K 16 40 29 C 40 16 16 ZONA VERDE 3
319	MANANTIAL ETAPA VI - 6	230-18929	NO REGISTRA	CARRERA 4 PARQUE 1
320	MANANTIAL ETAPA II - 2	230-18929	NO REGISTRA	CARRERA 4 CALLE 37 A
321	MANANTIAL ETAPA III - 3	230-18929	010308590001000	C 37A 5 14 PARQUE BR EL MANANTIA
322	MANANTIAL ETAPA I - 1	230-18929	010308580001000	C 39 6B 16 PARQUE BR EL MANANTIAL
323	MANANTIAL ETAPA I - 1	230-18929	NO REGISTRA	CALLE 39 PARQUE 5
324	MANANTIAL ETAPA IV - 4	230-18929	NO REGISTRA	
325	MANANTIAL ETAPA V - 5	230-18929	NO REGISTRA	
326	MANANTIAL ETAPA I - 1	230-18929	NO REGISTRA	CARRERA 39C 13 65 BR EL MANANTIAL
327	MORICHAL ETAPA I - 1	230-42638	010702150001000	K 19ESTE 38A 33 ET 2 URB EL MORICH
328	MORICHAL ETAPA II	230-42638	010700010018000	C 36B 19 05ESTE ZONA COMUNAL 8 ET
329	MORICHAL ETAPA I - 1	230-42638	010702140002000	C 36C K 18B ESTE ZONA COMUNAL 10 E
330	MORICHAL ETAPA II - 2 MANZANA 37	NO REGISTRA	010703230022000 (VARIOS)	C 37A 17A 86ESTE BR ANTONIO VILLAV
331	MORICHAL ETAPA II - 2 MANZANA 37	230-73112	010709770001000	K 17B ESTE K 18 ESTE
332	MORICHAL ETAPA III - 3	NO REGISTRA	010703670009000 (VARIAS)	AREA INVADIDA POR VIVIENDAS/ CALLE 38 CON CARRERA 19 ESTE
333	MORICHAL ETAPA III - 3	230-42639	010702290001000	C 37A K 19A ESTE PARQUE 5 ET 3
334	MORICHAL ETAPA III - 3	NO REGISTRA	010700070018000	C 37A 18 62ESTE IGLESIA SAN JUAN B SALON COMUNAL
335	MORICHAL ETAPA III - 3	NO REGISTRA	NO REGISTRA	ENTRE LA CARRERA 19 ESTE CON CALLE 37 B Y CALLE 38
336	MORICHAL ETAPA IV - 4	230-42640	010702260001000	C 37A K 21A ESTE PARQUE 2 ET 2
337	MORICHAL ETAPA IV - 4	230-42640	010701970001000	C 38 21 27ESTE ZONA COMUNAL 2 ET
338	MORICHAL ETAPA IV - 4	230-42640	010702010002000	C 37A 20 52ESTE ZONA COMUNAL 4 ET
339	MORICHAL ETAPA V - 5	230-42641	010702170001000	C 36C K 21A ESTE ZONA COMUNAL 5 UR
340	MORICHAL ETAPA V - 5	230-42641	010702180001000	C 36A K 21A ESTE PARQUE 3 ET 5
341	MORICHAL ETAPA V - 5	230-42641	010702190001000	C 36A K 21A ESTE ZONA
342	MORICHAL ETAPA VII - 7	230-42643	010709180001000	K 23A ESTE C 37B ZONA COMUNAL 12 U
343	MORICHAL ETAPA VII - 7	230-42643	010701890001000	K 22ESTE 36 30 C 37A MZ 38 ZONA CO
344	MORICHAL ETAPA VII - 7	230-42643	010701850001000	K 23A ESTE C 37B PARQUE 6 ET 7
345	NUEVA COLOMBIA I	NO REGISTRA	NO REGISTRA	CESIÓN 1
346	NUEVA COLOMBIA I	NO REGISTRA	NO REGISTRA	CESIÓN 2
347	NUEVA COLOMBIA I	NO REGISTRA	NO REGISTRA	CESIÓN 3
348	NUEVA COLOMBIA I	NO REGISTRA	NO REGISTRA	CESIÓN 4
349	NUEVA COLOMBIA I	NO REGISTRA	NO REGISTRA	CESIÓN 5
350	NUEVA COLOMBIA I	NO REGISTRA	NO REGISTRA	CESIÓN 6
351	PARAISO	230-39146	010303330002000	C 42 19B 56 MZ K LO 5
352	PARAISO	230-39146	010303320019000 (VARIAS)	C 42A 19D 11 MZ J
353	PARAISO	230-39146	NO REGISTRA	CARRERA 19 C ENTRE CALLE 37A CON CALLE 37B
354	PARAISO	230-39146	NO REGISTRA	CARRERA 19 C ENTRE CALLE 37B CON CALLE 37C
355	PARAISO	230-39146	NO REGISTRA	CARRERA 19 C ENTRE CALLE 37C CON CALLE 38
356	PARAISO	230-39146	NO REGISTRA	CARRERA 19 C ENTRE CALLE 38 CON CALLE 39
357	PARAISO	230-39146	NO REGISTRA	CARRERA 19 A ENTRE CALLE 39 CON CALLE 39 A
358	PARQUES DE SEVILLA	230-105979	010308310001000	C 40B C 41 K 8 K 8A
359	TOPACIO			ENTRE K 7E Y C 40C
360	TOPACIO			
361	TOPACIO			
362	TOPACIO			
363	TOPACIO			
364	TOPACIO			

## ANEXO 1

ÁREAS O ZONAS DEL ESPACIO PÚBLICO, ZONAS HISTÓRICAS Y DE INTERÉS CULTURAL, CENTROS DEPORTIVOS, PARQUES Y OTRAS ESTABLECIDAS POR MOTIVOS DE INTERÉS PÚBLICO EN LAS QUE SE PROHIBE CONSUMIR, PORTAR, DISTRIBUIR, OFRECER O COMERCIALIZAR SPA

Nº	URBANIZACIÓN / BARRIO / SECTOR	MATRÍCULA INMOBILIARIA	CÉDULA CATASTRAL	DIRECCIÓN
365	TOPACIO			
366	PORTALES DEL LLANO	NO REGISTRA	NO REGISTRA	CARRERA 14 ESTE K 14A ESTE CALLE 45A CALLE 44A EQUIPAMIENTO LOCAL 1
367	PORTALES DEL LLANO	NO REGISTRA	NO REGISTRA	CALLE 45A EQUIPAMIENTO LOCAL
368	PORTALES DEL LLANO	NO REGISTRA	NO REGISTRA	PARQUE VECINAL 3
369	PORTALES DEL LLANO	NO REGISTRA	NO REGISTRA	PARQUE VECINAL 6
370	PORTALES DEL LLANO	NO REGISTRA	NO REGISTRA	PARQUE VECINAL 4
371	PRADOS DE SIBERIA	230-116532	010700500003000	C 36B C 37BIS K 16 ZONA VERDE 1
372	PRADOS DE SIBERIA	230-116539	010709750001000	C 38C 16 24
373	PRADOS DE SIBERIA	230-116540	010710970001000	C 38A 15ESTE 25
374	RECREO	230-3411	010306570001000	C 32 9A 33 ZONA VERDE 1
375	RECREO	230-3411	010306620013000	C 31C 11 18 C 31E 11 19 K 11 ZONA
376	RECREO	230-3411	010306470007000	ENTRE LA CARRERA 11 CON CALLE 30 A Y DIAGONAL 29 A
377	RECREO	230-3411	010306470007000	ENTRE LA CARRERA 11 CON CALLE 30 A Y CALLE 31 A
378	RECREO	230-3411	010306720001000	PARQUE ET III
379	RECREO	230-3411	010306710001000	C 30 11 81 ZONA VERDE 5
380	RINCON DE SANTA HELENA	230-104462	010308030002000	C 42A 17B 27 K 18 42 18 FUTURA ARE CESION TIPO A Y B
381	SAN FELIPE	NO REGISTRA	010709240001000	K 15ESTE K 15BIS ESTE C 34A
382	SANTA CATALINA	230-90711	010705850022000	K 13ESTE C 34 K 13AESTE PARQUE 1
383	SANTA CATALINA	230-90712	010705810001000	K 13ESTE C 34 K 13A ESTE
384	SAN FERNANDO PLAZA	230-207088	010308380003000	CARRERA 14 NO. 39-28
385	SAN FERNANDO PLAZA	230-207087	010308380002000	CARRERA 14 NO. 39-28
386	SANTA HELENA II	230-39762	010304790001000	C 37 17 51 ZONA COMUNAL
387	SANTA HELENA III	230-60604	010302710001000	C 35 17 48
388	SANTA HELENA III	230-60593	010305800001000	C 36 17B 47 MZ A
389	SANTA HELENA III	230-44842	010305820025000	C 37 17B 71 ET 3
390	SANTA HELENA I	230-35584	010300070001000	K 17B 40A 26
391	SANTA HELENA I	230-35584	010303770001000	C 40A 17 29 K 17 40 23 C 40 17 30
392	SEIS DE ABRIL	230-41072 / 230-1127	010305340001000	C 32 6 25 ZONA COMUNAL
393	SEIS DE ABRIL	230-41072 / 230-1127	NO REGISTRA	CALLE 34A CARRERA 8
394	PARQUE HABITACIONAL LA ESMERALDA SEGUNDA ETAPA	230-182679	000200022343000	
395	UNIORTALES	230-213558	001711060010000	ENTRE LA CARRERA 14 A ESTE CON MANZANA 3C - 3D - 3E
396	UNIORTALES	230-213557	001700490020000	ENTRE LA CARRERA 13 ESTE CON MANZANA 4D - 3D - 3E
397	UNIORTALES	230-212558	001711050015000	C 47A 13 57ESTE LO 55 MZ 3C
398	UNIORTALES	230-213559	001700490025000	C 47B 14A 23ESTE LO EC2 MZ 1C
399	VENCEDORES	NO REGISTRA	NO REGISTRA	CESION 5
400	VENCEDORES	NO REGISTRA	NO REGISTRA	CESIÓN 4
401	VENCEDORES	NO REGISTRA	NO REGISTRA	ZONA VERDE
402	VENCEDORES	NO REGISTRA	NO REGISTRA	CESIÓN 1
403	VENCEDORES	NO REGISTRA	NO REGISTRA	CESIÓN 3
404	VENCEDORES	NO REGISTRA	NO REGISTRA	ZONA VERDE
405	VENCEDORES	NO REGISTRA	NO REGISTRA	ZONA VERDE
406	VENCEDORES	NO REGISTRA	NO REGISTRA	CESIÓN 2
407	VENCEDORES	NO REGISTRA	NO REGISTRA	CESIÓN 6
408	VILLA CRISTINA	230-49897	010307760024000	C 38 K 14C 38 08 ZONA COMUNAL
409	VILLA CRISTINA	230-49897	010307760023000	K 14A 38 07 C 38 ZONA VERDE BR VIL
410	VILLAS DEL SOL	NO REGISTRA	010308680001000	ZONA VERDE CARRERA 8
411	EL PORTAL	230-193027	010302750205000	CESION TIPO A TIPOB
412	CONDOMINIO ARBORETO	230-236147	NO REGISTRA	CESION ESPACIO PUBLICO TIPO A
413	CONDOMINIO ARBORETO	230-236148	NO REGISTRA	CESION ESPACIO PUBLICO TIPO B
414	CEIBA Y MI RANCHITO	NO REGISTRA	NO REGISTRA	CESION ZC-1A
415	CEIBA Y MI RANCHITO	NO REGISTRA	NO REGISTRA	CESION ZC-1B
416	CEIBA Y MI RANCHITO	NO REGISTRA	NO REGISTRA	CESION ZC-4A

ÁREAS O ZONAS DEL ESPACIO PÚBLICO, ZONAS HISTÓRICAS Y DE INTERÉS CULTURAL, CENTROS DEPORTIVOS, PARQUES Y OTRAS ESTABLECIDAS POR MOTIVOS DE INTERÉS PÚBLICO EN LAS QUE SE PROHÍBE CONSUMIR, PORTAR, DISTRIBUIR, OFRECER O COMERCIALIZAR SPA

N°	URBANIZACIÓN / BARRIO / SECTOR	MATRÍCULA INMOBILIARIA	CÉDULA CATASTRAL	DIRECCIÓN
417	CEIBA Y MI RANCHITO	NO REGISTRA	NO REGISTRA	CESION C-2CZ
418	CEIBA Y MI RANCHITO	NO REGISTRA	NO REGISTRA	CESION ZC-5A
419	SANTA HELENA III	230-182282	010300070001000	K17 40A 26
420	ARRECIFES			PREDIO LA CEIBA
421	ARRECIFES			PREDIO LA CEIBA
422	ARRECIFES			PREDIO LA CEIBA
423	ARRECIFES			PREDIO LA CEIBA
424	NUEVA COLOMBIA II			
425	ANTONIO VILLAVICENCIO II	230-107022	010708110001000	ZONA VERDE
426	BALCONES DE PONTEVEDRA	230-77217		
427	ACAPULCO	230-91095	010706090009000	C 12SUR 15 38ESTE ZONA VERDE ACAPU
428	ACAPULCO	230-91095	010708100016000	K 15A ESTE 11 40SUR ZONA VERDE BR
429	ACAPULCO	230-91095	010706090005000	C 12SUR 15 38ESTE K 15A ESTE 12 27
430	ARIGUANI ETAPA I - 1	NO REGISTRA	010405710001000	K 19 C 6B 19 21 ZONA VERDE Y COMUN
431	ARIGUANI ETAPA II - 2	230-3268	NO REGISTRA	ENTRE LA CARRERA 19 CON CARRERA 18 A Y CALLE 8 B
432	ARIGUANI ETAPA II A	230-3268	010406290013000	K 19 C 5A ZONA VERDE URB ARIGUANI
433	ARIGUANI ETAPA II A	230-3268	010406300001000	K 19A C 5B ZONA COMUNAL URB ARIGUA
434	ARIGUANI ETAPA III - 3	230-65379	010406840013000	K19 8-28 K18A 8 27 ZONA VERDE
435	ARIGUANI ETAPA III - 3	230-65379	010406820019000	T 18 8BIS 35 ZONA VERDE Y COMUNAL
436	ARIGUANI ETAPA III - 3	230-212250	010406830035000	T 18 8 21 ZONA VERDE Y COMUNAL 3
437	ARIGUANI - BIFAMILIAR PRIMAVERA	230-49940	010409840121000	CARRERA 19 NO. 8 - 26 URB LA RPIMAVERA
438	AY MI LLANURA	230-3781 ANOTACIÓN N°82	NO REGISTRA	ENTRE LA CALLE 7 CON CARRERA 9 A Y CARRERA 9 B
439	AY MI LLANURA	230-3781 ANOTACIÓN N°82	NO REGISTRA	ENTRE LA CALLE 8 CON CARRERA 7 A Y CARRERA 8
440	AY MI LLANURA	230-3781 ANOTACIÓN N°82	010411640001000	CALLE 5 B NO. 7 - 09 ZONA VERDE BARRIO AY MI LLANURA
441	AY MI LLANURA	230-3781 ANOTACIÓN N°82	010411690001000	CALLE 5, BIS NO. 6A - 09 ZONA VERDE BARRIO
442	AY MI LLANURA	230-3781 ANOTACIÓN N°82	010411680001000	CALLE 5B NO. 6 - 01 ZONA VERDE BARRIO AY MI LLANURA
443	AY MI LLANURA	230-3781 ANOTACIÓN N°82	NO REGISTRA	ENTRE LA CARRERA 7 CON CALLE 7 Y CALLE 8
444	AY MI LLANURA	230-3781 ANOTACIÓN N°82	010411670001000	CALLE 5B NO. 6A - 59 ZONA VERDE BARRIO AY MI LLANURA
445	AY MI LLANURA	230-3781 ANOTACIÓN N°82	010411680001000	CALLE 5A NO. 6A - 07 ZONA VERDE BARRIO AY MI LLANURA
446	AY MI LLANURA	230-3781 ANOTACIÓN N°82	NO REGISTRA	ENTRE LA CALLE 5 B CON CARRERA 6 A Y CARRERA 7
447	AY MI LLANURA	230-3781 ANOTACIÓN N°82	NO REGISTRA	ENTRE LA CARRERA 5 CON CALLE 5 B Y CALLE 6
448	AY MI LLANURA	230-3781 ANOTACIÓN N°82	NO REGISTRA	ENTRE LA CARRERA 6 A CON CALLE 8 Y CALLE 9 A
449	AY MI LLANURA	230-3781 ANOTACIÓN N°82	NO REGISTRA	ENTRE LA CARRERA 8 CON CALLE 9 Y CALLE 10
450	AY MI LLANURA	230-3781 ANOTACIÓN N°82	NO REGISTRA	ENTRE LA CARRERA 10 CON CALLE 9 Y CALLE 10
451	AY MI LLANURA	230-3781 ANOTACIÓN N°82	NO REGISTRA	ENTRE LA CALLE 9 A CON CARRERA 8 Y CARRERA 6 A
452	AY MI LLANURA	230-3781 ANOTACIÓN N°82	010411400001000	CARRERA 7 NO. 8 - 42 ESCUELA AY MI LLANURA
453	BALCONES DE DANUBIO	230-203804 - 230-203806	010410970005000 - 010410970001000	CESIÓN TIPO B ALLE 16 BIS N°. 5 - 03 CARRERA 6 N°. 16
454	BELLO HORIZONTE (COOVIZORA)	230-3781 ANOTACIÓN 71	010411300001000	K 18A 14B 13 PARQUE BR BELLO HORIZ
455	BELLO HORIZONTE (COOVIZORA)	230-135290	010408190023000	K 18B 15A 08 ZONA VERDE UNO BR BEL
456	BELLO HORIZONTE (COOVIZORA)	230-135289	010408200031000 - 010408200032000	K 18 15 13 MZ D ZONA COMUNAL
457	BELLO HORIZONTE (COOVIZORA)	230-135288	010408190019000	C 15A 18 44 54 58 MZ C ZONA COMUNA
458	BIFAMILIAR PRIMAVERA	230-79706	010409640018801	ENTRE LA CARRERA 20 B Y CARRERA 20 A CON CALLE 8 A Y CALLE 8 ZONA VERDE
459	BIFAMILIAR PRIMAVERA	230-67706	010409640085801	ENTRE LA CARRERA 20 A Y CARRERA 19 A CON CALLE 8 A Y CALLE 8 ZONA VERDE 2
460	BIFAMILIAR PRIMAVERA	230-67706	010409640086801	ENTRE LA CARRERA 19 A Y CARRERA 19 CON CALLE 8 A Y CALLE 8 ZONA VERDE 3
461	BIFAMILIARES SAN SEBASTIÁN HACARITAMA	230-149986	010409470002000	C 4A 14 116 LO 3 URB HACARITAMA II
462	BIFAMILIARES SAN SEBASTIÁN HACARITAMA	230-149986	010409470003000	ENTRE LA CARRERA 15 K CON CALLE 4 Y CALLE 4 A
463	BOCHICA ETAPA II - 2	230-42711	010408600001000	ENTRE LA CALLE 11 CON CARRERA 19 D Y K 19 C AVENIDA CIRCULACION ZONA
464	BOCHICA ETAPA I - 1	230-3781 ANOTACIÓN N°73	NO REGISTRA	ENTRE LA CALLE 8 C CON CARRERA 15 B Y CARRERA 14
465	BUENOS AIRES	230-3781 ANOTACIÓN N°88	NO REGISTRA	ENTRE LA CARRERA 12 CON CALLE 16 B Y CALLE 17
466	CALATRAVA DE CAMPO - OASIS	230-106576	001700890052000	CARRERA 2 ESTE CARRERA 2A ESTE CALLE 19
467	CALATRAVA DE CAMPO - OASIS	230-106577	001700890095000	CARRERA 3 ESTE CALLE 19
468	CAMELIAS	230-7649	010411830001000	CL 20 10 30

## ANEXO 1

ÁREAS O ZONAS DEL ESPACIO PÚBLICO, ZONAS HISTÓRICAS Y DE INTERÉS CULTURAL, CENTROS DEPORTIVOS, PARQUES Y OTRAS ESTABLECIDAS POR MOTIVOS DE INTERÉS PÚBLICO EN LAS QUE SE PROHIBE CONSUMIR, PORTAR, DISTRIBUIR, OFRECER O COMERCIALIZAR SPA

Nº	URBANIZACIÓN / BARRIO / SECTOR	MATRÍCULA INMOBILIARIA	CÉDULA CATASTRAL	DIRECCIÓN
469	CAMELIAS	230-7647	010411830001000	CL 20 10 30 CAMELIAS
470	CAMELIAS	230-7648	010403830015000	NO REGISTRA
471	CAMELIAS	230-7648	010403830015000	C 20 K 11
472	CAMELIAS	230-7650	NO REGISTRA	NO REGISTRA
473	CAMELIAS	230-7651	010400720001000	C 20 K 7 BR LAS CAMELIAS
474	CAMELIAS	230-7646	010400780001000	C 20 8 75 C 19 8 62 COLEGIO ALBERT
475	CAMINO DEL SOL	230-207610	001700650001000/0017006650002000 - 230-144345/230-144346	LOTE 1 (PARTE LOTE 1 Y 2) CESIÓN TIPO A PARQUE ZONAL
476	CAMINO DEL SOL	230-207611	NO REGISTRA	LOTE 1 (PARTE LOTE 1 Y 2) CESIÓN TIPO A EQUIPAMIENTO ZONAL
477	CAMINO DEL SOL	230-207612	001700650001000/0017006650002000 - 230-144345/230-144346	LOTE 1 (PARTE LOTE 1 Y 2) CESIÓN TIPO B PARQUE LOCAL
478	CAMINO DEL SOL	230-207613	001700650001000/0017006650002000 - 230-144345/230-144346	LOTE 1 (PARTE LOTE 1 Y 2) CESIÓN TIPO B EQUIPAMIENTO LOCAL
479	CAMINO DEL SOL	230-234858	NO REGISTRA	
480	CAMINO DEL SOL	230-234859	NO REGISTRA	
481	CANTARRANA ETAPA IV - 4	230-33018	010406080001000	K 18F 14A 09 ZONA VERDE BR CANTARR
482	CANTARRANA ETAPA IV - 4	230-33018	010411240001000	C 14B 18B 31 ZONA VERDE URB CANTARR
483	CANTARRANA ETAPA IV - 4	230-33018	010406020009000	D 25C 12 30 PARQUE URB CANTARRANA
484	CANTARRANA ETAPA II - 2	230-26204	010411330001000	K 19B 12A 10 PARQUE BR CANTARRANA D
485	CAROLINA	230-70775 - ANOTACION N°2	010703310001000	K 17A 22 14SUR C 22SUR 17A 15E URB
486	CAROLINA	230-70775 ANOTACION N° 2	10703500001000	C 24SUR 15 57ESTE MZ Z ZONA VERDE
487	CAROLINA	230-70775 - ANOTACION N°2	010703440001000	K 16A ESTE 22B 62SUR ZONA COMUNAL
488	CATALUÑA	230-26774	010404420001000	C 17A C 17 K 9 17 18 ZONA VERDE 3
489	CATALUÑA	230-26772	010404400018000	K 9 K 10 ZONA I EQUIPAMIENTO COMUNA
490	CATALUÑA	230-26773	010406860001000	K 8 16A 27 K 9 16A 32 URB CATALUNA
491	CATATUMBO	230-65186	010406890001000	K 18 17B 122 ZONA VERDE URB CATATU
492	CAVIVIR - LOTE ACAPULCO	NO REGISTRA	010707850001000	C 14SUR 14 31E ZONA VERDE 1 URB LA
493	CAVIVIR - LOTE ACAPULCO	230-92211	010707870001000	K 14A ESTE 14 20 ZONA VERDE 2 URB
494	CAVIVIR - LOTE ACAPULCO	230-92211	010707810010000	CARRERA 14A ESTE 11 16SUR ZONA VERDE 3
495	CAVIVIR - LOTE ACAPULCO	NO REGISTRA	010710870001000	C 22SUR 14A ESTE 30 URB LA RELIQUI
496	CAVIVIR - LOTE ACAPULCO	NO REGISTRA	NO REGISTRA	
497	CAVIVIR - LOTE ACAPULCO	NO REGISTRA	NO REGISTRA	
498	CAVIVIR - LOTE ACAPULCO	NO REGISTRA	NO REGISTRA	
499	CIUDADELA DIVINO NIÑO	230-117686	010409560003000	K 11 C 3C C 3B ZONA VERDE
500	CIUDADELA DIVINO NIÑO	230-117685	010410860007000	C 3 10B 25 ZONA VERDE
501	DANUBIO	230-3781 ANOTACIÓN N°75	010411550001000	K 7 17 15 ZONA VERDE BR EL DANUBIO
502	DANUBIO	230-3781 ANOTACIÓN N°75	010411560001000	C 17 6 30 ZONA VERDE 2 BR DANUBIO
503	DANUBIO	230-3781 ANOTACIÓN N°75	NO REGISTRA	
504	DANUBIO	230-3781 ANOTACIÓN N°75	010411390002000 - 010411390001000	C 17 5 43 BR EL DANUBIO
505	DANUBIO	230-3781 ANOTACIÓN N°75	010411390001000	ENTRE LA CARRERA 15 CON CALLE 16 B Y CALLE 17
506	DANUBIO	230-3781 ANOTACIÓN N°75	010408980015000	C 16B 6 10 BR EL DANUBIO
507	DOÑA LUZ	230-9167 ANOTACIÓN N°16	010700300001000	C 10SUR 19 29 PARQUE I URB DONA LU
508	DOÑA LUZ	230-9167	010700440001000	C 11SUR C 11A SUR K 19A T 21 C 11B
509	DOÑA LUZ	230-9167 ANOTACIÓN N°16	010702890001000	AREAS DE CESION DONA LUZ
510	DOÑA LUZ - TORRES SANTA MARIA	230-186328	010703690165000	CESION B PEV UR DONA LUZ
511	DOÑA LUZ - TORRES SANTA MARIA	230-186329	010703690164000	CESION B PEL UR DONA LUZ
512	DOS MIL	NO REGISTRA	010409090001000	C 25 K 18 BR DOS MIL
513	DOS MIL	NO REGISTRA	010411370001000	C 25 K 16B PARQUE
514	DOS MIL	NO REGISTRA	010411360001000	C 25 K 16 PARQUE BR DOS MIL
515	DOS MIL	230-65188	010402960013000	K 18A 25A 09 C 25A 16A 06 08 MZ D
516	ESTACIÓN DE SERVICIO MIXTA (SECTOR TERMINAL) LOTE	230-196779	010410920004000	CALLE 8 NO. 1-57 SECTOR ANILLO VIAL
517	ESTACIÓN DE SERVICIO MIXTA (SECTOR TERMINAL) LOTE	230-196779	010410920004000	CALLE 8 NO. 1-57 SECTOR ANILLO VIAL
518	ESTERO	230-3781 ANOTACIÓN N°97	010411350001000	K 17A C 19 PARQUE BR EL ESTERO
519	ESTERO	230-3781 ANOTACIÓN N°97	010402790025000	K 13A C 15 BR EL ESTERO
520	ESTERO	230-3781 ANOTACIÓN N°97	010411820001000	C 15 12 C 16 BR EL ESTERO

ANEXO 1

ÁREAS O ZONAS DEL ESPACIO PÚBLICO, ZONAS HISTÓRICAS Y DE INTERÉS CULTURAL, CENTROS DEPORTIVOS, PARQUES Y OTRAS ESTABLECIDAS POR MOTIVOS DE INTERÉS PÚBLICO EN LAS QUE SE PROHÍBE CONSUMIR, PORTAR, DISTRIBUIR, OFRECER O COMERCIALIZAR SPA

Nº	URBANIZACIÓN / BARRIO / SECTOR	MATRÍCULA INMOBILIARIA	CÉDULA CATASTRAL	DIRECCIÓN
521	ESTERO	230-3781 ANOTACIÓN N°97	010407620014000	C 16 10C 51 BR EL ESTERO
522	ESTERO	230-3781 ANOTACIÓN N°97	010407900008000	C 13B 12C 12 ZONA VERDE BR EL ESTE
523	ESTERO	230-3781	010407920026000	C 13 C 13A K 12C PARQUE BR EL ESTE
524	ESTERO	230-3781	NO REGISTRA	ENTRE CALLE 14 Y CALLE 13 CON CARRERA 12
525	ESTERO	230-3781 ANOTACIÓN N°97	010408010002000	K 12A 5 101 BR EL ESTERO
526	ESTERO	230-3781 ANOTACIÓN N°97	010407710001000	C 15 10A 17 K 10A 10 35 57 C 10 10
527	ESTERO	230-144652	010407960017000	C 13 12 41 45 MZ 38C CS 17 18 BR E
528	ESTERO	230-3781 ANOTACIÓN N°97	010411090001000	C 16 10B 11 C 15B 10A 40 INSTITUCI
529	ESTERO	230-3781 ANOTACIÓN N°97	010407830030000	C 6 10B 01 05 ZONA COMUNITARIA 2 C
530	ESTERO	230-3781 ANOTACIÓN N°97	010408010001000	C 8 12A 101 12C 53 COLEGIO GUILLER
531	FIKUS	230-72280	010705360001000	C 14SUR 9 23ESTE C 15SUR 9 23ESTE
532	FIKUS	230-91907	010705720001000	C 9SUR 9 25 K 10ESTE ZONA VERDE 2
533	FIKUS	NO REGISTRA	NO REGISTRA	ENTRE EL CAMINO GANADERO CON CARRERA 8 ESTE Y CARRERA 10 ESTE
534	GAVIOTAS	230-36558	010703880001000	C 22SUR 9 19ESTE ZONA VERDE 2 URB
535	GAVIOTAS	230-36558	010703140001000	C 24SUR 10 20ESTE ZONA VERDE 6 URB
536	GAVIOTAS	230-36558	010703100019000	C 23SUR 9 25ESTE ZONA VERDE 4 URB
537	GAVIOTAS	230-36558	010703100020000	C 23SUR 10 13ESTE CASETA COMUNAL U
538	GAVIOTAS	230-36558	010703100010000	C 23SUR 10 109ESTE ZONA COMUNAL 3
539	GAVIOTAS ETAPA II - 2	230-36588	010703180001000	C 25SUR 10 27 ESTE ZONA DEPORTIVA
540	GAVIOTAS ETAPA II - 2	230-36588	NO REGISTRA	NO REGISTRA
541	GAVIOTAS ETAPA II - 2	230-36588	010710680001000	K 12A ESTE 24 18SUR BR GAVIOTAS
542	GRACIELITA	230-94041	001705260003000	PARQUE LAS PALMAS LA GRACIELITA
543	GUADALAJARA	NO REGISTRA	010411610001000	CARRERA 10 17 21
544	HACARITAMA ETAPA I - 1	230-33706	010407320001000	K 16 K 18 C 3B C 3C ZONA COMUNAL H
545	HACARITAMA ETAPA II - 2	230-75957	010409520043000	C 3D C 3E K 14 ZONA COMUNAL BR HAC
546	HACARITAMA ETAPA II - 2	230-75957	010409530041000	C 3C C 3D K 14 ZONA COMUNAL URB HA
547	HACARITAMA ETAPA II - 2	230-75957	010409540035000	C 3C 14 17 C 3B 14 16 ZONA VERDE
548	HACARITAMA ETAPA II - 2	230-75957	010409550046000	C 3A 14 16 C 3B 14 17 ZONA VERDE
549	HACARITAMA ETAPA III - 3	NO REGISTRA	NO REGISTRA	NO REGISTRA
550	HACARITAMA ETAPA IV - 4	230-90744	010410450001000	C 3D 19A 17 ZONA VERDE 2
551	HACARITAMA ETAPA IV - 4	230-90743	010410460001000	C 3B 19A 15
552	HACARITAMA ETAPA IV - 4	230-90745	010407410013000	K 19 3C 04
553	HACARITAMA ETAPA V - 5	230-127846	010409610002000	C 2A 18 46 ZONA VERDE 1
554	HACARITAMA ETAPA V - 5	230-127847	010409560291000	C 2D 18 30 MZ C ZONA VERDE 2 HACAR
555	KIRPAS	230-99093	010702640001000	K 19A ESTE 24A 23SUR PARQUE 1 URB
556	KIRPAS	230-99093	010702600001000	K 20ESTE 22C 43SUR PARQUE 2 URB KI
557	KIRPAS	230-99093	010702560001000	C 22A C 22B SUR K 19A ESTE K 20EST
558	KIRPAS	230-112609	010702580002000	C 22B SUR 19A 17ESTE CAPILLA
559	KIRPAS	230-99093	010702510002000	K 19A ESTE 21A 38SUR URB KIRPA
560	KIRPAS	230-99093	010702450001000	K 19A ESTE 17 18 SUR PUESTO DE SAL
561	LOS CERROS (SECTOR AY MI LLANURA)	230-119720/230-170241	010400080008000/010409770001000	LOTE 2 1B Y LOTE
562	LOS CERROS (SECTOR AY MI LLANURA)	230-119720/230-170242	NO REGISTRA	LOTE 2 1B Y LOTE
563	LOS CERROS (SECTOR AY MI LLANURA)	230-119720/230-170243	NO REGISTRA	LOTE 2 1B Y LOTE
564	CERRO ALTO	230-155521	010411540008000	K 10A 2A 35IN CESION TIPO A CERRO
565	CERRO ALTO	230-155522	010411540003000	K 10A 2A 63 CESION TIPO A CERRO AL
566	CERRO ALTO	230-155525 - 230-155524	010411540002000	C 2B 10A 05 CESION TIPO B CERRO AL
567	CERRO ALTO	230-155524	010411540007000	K 10A 2A 35IN CESION B CERRO ALTO
568	CERRO ALTO	230-155523 - 230-155524	010411540009000	K 10A 2A 35 CESION TIPO B CERRO AL
569	LA MARÍA II	230-197519	001700610003000	DETRÁS DEL CONJUNTO LLANO ALTO - URB. LA MARÍA
570	LA MARÍA II	230-197519	001700610003000	DETRÁS DEL CONJUNTO LLANO ALTO - URB. LA MARÍA
571	LA MARÍA II	230-197519	001700610003000	
572	LA MARÍA II	230-197519	001700610003000	

## ANEXO 1

ÁREAS O ZONAS DEL ESPACIO PÚBLICO, ZONAS HISTÓRICAS Y DE INTERÉS CULTURAL, CENTROS DEPORTIVOS, PARQUES Y OTRAS ESTABLECIDAS POR MOTIVOS DE INTERÉS PÚBLICO EN LAS QUE SE PROHÍBE CONSUMIR, PORTAR, DISTRIBUIR, OFRECER O COMERCIALIZAR SPA

Nº	URBANIZACIÓN / BARRIO / SECTOR	MATRÍCULA INMOBILIARIA	CEDULA CATASTRAL	DIRECCIÓN
573	LA MARÍA II	230-197519	001700610003000	
574	LA MARÍA II	230-197519	001700610003000	
575	LA MARÍA II	230-197519	001700610003000	
576	LA MARÍA II	230-197519	001700610003000	
577	LUCITANIA - CONJUNTO CERRADO RESERVA DE VIZCAYA	NO REGISTRA	NO REGISTRA	SE UBICAN EN CONJUNTO RESERVA DE VIZCAYA
578	LUCITANIA - CONJUNTO CERRADO RESERVA DE VIZCAYA	NO REGISTRA	NO REGISTRA	SE UBICAN EN CONJUNTO RESERVA DE VIZCAYA
579	LUCITANIA - CONJUNTO CERRADO RESERVA DE VIZCAYA	230-164097	010408720001000	C 4B 15 02 LOTE RONDA DE CAÑO RESE
580	MACUNAYMA	230-88069	010410280001000	C 4D K 15A PARQUE URB MACUNAYMA
581	MACUNAYMA	NO REGISTRA	010410220001000	K 16 C 5 PARQUE URB MACUNAYMA
582	MACUNAYMA	230-88070	010410190015000	C 6 C 5B K 16A PARQUE ZONA VERDE 2
583	MACUNAYMA	230-88072	010410130001000	C 6 K 17 PARQUE BR MACUNAYMA
584	MACUNAYMA	230-88073	010410110001000	C 6B C 7 PARQUE BR MACUNAYMA
585	MACUNAYMA	230-88074	010410360001000	C 5 14 15 URB MACUNAYMA
586	MACUNAYMA	230-88075	010410330001000	C 4D 17 26 URB MACUNAYMA
587	MARACOS - VILLA ENCANTO	230-166686	010704140008000	C 29 13 07ESTE MZ E LO 1 VILLA ENC
588	MARACOS	NO REGISTRA	010709730001000 (VARIAS)	ENTRE LA CARRERA 11 ESTE Y CARRERA 12 ESTE CON CALLE 28 Y CALLE 29
589	MARACOS	NO REGISTRA	010709730001000 (VARIAS)	ENTRE LA CARRERA 12 ESTE Y CARRERA 12 A ESTE CON CALLE 21 Y CALLE 22
590	MARACOS	NO REGISTRA	010703930013000	C 22 13A 28ESTE MZ L LO 20 MARACOS
591	MARACOS	NO REGISTRA	010708850019000	C 26B 14A 15ESTE PARQUE MARACOS BA
592	MARCO ANTONIO PINILLA	230-128729	010704280005000	CARRERA 17 ESTE NO. 21 26 MZ 37 LOTE 5
593	MARCO ANTONIO PINILLA	230-128797	010704250010000	CARRERA 16 ESTE NO. 19 22 MZ 42 LOTE 10
594	MENEGUA	230-2470	010411060002000	K 8 24 22 ZONA 1 COLEGIO MANUELA B
595	MENEGUA	230-161931	010411060001000	C 25 4 53 LO 4 BR MENEGUA
596	MILAGRO	230-120705	010706040001000 (VARIAS)	K 17B ESTE 33B 58 BR EL MILAGRO
597	MILAGRO	230-120705	010705960043000 (VARIAS)	C 34 16 03ESTE URB EL MILAGRO
598	NUEVA FLORESTA	230-3781 ANOTACIÓN N° 80	010404130001000	C 12 18A 53 C 12A 18 47 BR NUEVA F
599	NUEVA FLORESTA	230-3781 ANOTACIÓN N° 80	010404130001000	C 12 18A 53 C 12A 18 47 BR NUEVA F
600	PARQUE COMERCIAL LA PRIMAVERA	230-161319	010406960002000	K 22 5B 114 AREAS DE CESIONES TIPO
601	PARQUE COMERCIAL LA PRIMAVERA	230-161319	010406960002000	K 22 5B 114 AREAS DE CESIONES TIPO
602	PARQUE COMERCIAL LA PRIMAVERA	230-161319	010406960002000	K 22 5B 114 AREAS DE CESIONES TIPO
603	PARQUE COMERCIAL LA PRIMAVERA	230-161319	010406960002000	K 22 5B 114 AREAS DE CESIONES TIPO
604	PARQUE COMERCIAL LA PRIMAVERA	230-161319	010406960002000	K 22 5B 114 AREAS DE CESIONES TIPO
605	POPULAR OLÍMPICO	230-131743	010411110001000	K 15B 25A 19 PARQUE BR OLÍMPICO
606	POPULAR	NO REGISTRA	010411120001000	K 15 25A 19 PARQUE BR EL POPULAR
607	POPULAR	NO REGISTRA	010411130001000	K 13B 25A 7 PARQUE BR POPULAR
608	POPULAR	NO REGISTRA	010411140001000	C 25A 12 24 PARQUE BR POPULAR
609	POPULAR	NO REGISTRA	010411320001000	C 25A 11B 08 PARQUE BR POPULAR
610	POPULAR	NO REGISTRA	010411190001000	C 25 10C 07 BR POPULAR
611	POPULAR	NO REGISTRA	010411250001000	C 25A 10 11 PARQUE BR EL POPULAR
612	POPULAR	NO REGISTRA	010411160001000	K 12 26A 11 PARQUE BR POPULAR
613	POPULAR	NO REGISTRA	010411180001000	K 11B 26A 15 PARQUE BR POPULAR
614	POPULAR	NO REGISTRA	010411170001000	C 27 12 4 PARQUE BR POPULAR
615	POPULAR	230-176387	010403460001000	C 25 12A 111 C 24 12A 34 LOTE BR P
616	POPULAR	NO REGISTRA	010411720001000	C 27 12 4 PARQUE BR POPULAR
617	POPULAR	NO REGISTRA	010411770001000	C 23 10A 16
618	POPULAR	NO REGISTRA	NO REGISTRA	NO REGISTRA
619	POPULAR	NO REGISTRA	010411740001000	C 23 11 12
620	POPULAR	NO REGISTRA	010411750001000	C 21 11 11
621	POPULAR OLÍMPICO	NO REGISTRA	010411220001000	C 23 12A 15 BR OLÍMPICO
622	POPULAR OLÍMPICO	NO REGISTRA	010411200001000	C 21 12A 16 PARQUE BR OLÍMPICO
623	POPULAR OLÍMPICO	230-20943	010411230001000	C 23 13 13 BR OLÍMPICO
624	POPULAR OLÍMPICO	230-20943	010411210001000	C 21 13 14 PARQUE BR OLÍMPICO

ÁREAS O ZONAS DEL ESPACIO PÚBLICO, ZONAS HISTÓRICAS Y DE INTERÉS CULTURAL, CENTROS DEPORTIVOS, PARQUES Y OTRAS ESTABLECIDAS POR MOTIVOS DE INTERÉS PÚBLICO EN LAS QUE SE PROHIBE CONSUMIR, PORTAR, DISTRIBUIR, OFRECER O COMERCIALIZAR SPA

N°	URBANIZACIÓN / BARRIO / SECTOR	MATRÍCULA INMOBILIARIA	CÉDULA CATASTRAL	DIRECCIÓN
625	POPULAR OLÍMPICO	230-20943	010409070001000	C 23 14 13 BR OLIMPICO
626	POPULAR OLÍMPICO	230-20943	010411270001000	C 23 15B 17 PARQUE
627	POPULAR OLÍMPICO	230-20943	010411260001000	C 24A 15B 7 PARQUE BR OLIMPICO
628	POPULAR	NO REGISTRA	010411150001000	C 26 12B 10 PARQUE BR POPULAR
629	POPULAR	NO REGISTRA	010403160053000	K 13 26 27 31 IN MZ BF LO 15 BR PO
630	POPULAR	230-131742	010403780001000	K 10C 24 13 37 K 12 24A 38 C 25 10
631	POPULAR	230-35478	010403460002000	C 25 13A 11 C 24 13A 30 K 13B 24 7
632	REMANSO	230-4761	010405860001000	K 16 17C 12C 17D 15C 33 C 17C 16C
633	REMANSO	230-4762	010400480001000	C 21 C 22 K 16 K 17 ZONA VERDE 1 B
634	REMANSO	230-4763	010402970001000	K 16 21 04 K 15 21 05 C 21 15 48
635	REMANSOS DEL LLANO	230-175577	010711930011000	URBANIZACIÓN ABIERTA
636	REMANSOS DEL LLANO	230-175578	010711930010000	URBANIZACIÓN ABIERTA
637	REMANSOS DEL LLANO	230-175579	010711930005000	URBANIZACIÓN ABIERTA
638	REMANSOS DEL LLANO	230-175580	010711930004000	URBANIZACIÓN ABIERTA
639	REMANSOS DEL LLANO	230-175581	001700880001000	URBANIZACIÓN ABIERTA
640	REMANSOS DEL LLANO	230-175582	010711930001000	URBANIZACIÓN ABIERTA
641	REMANSOS DEL LLANO	230-175583	010711930007000	URBANIZACIÓN ABIERTA
642	REMANSOS DEL LLANO	230-175584	001700880001000	URBANIZACIÓN ABIERTA
643	REMANSOS DEL LLANO	230-175585	010711930002000	URBANIZACIÓN ABIERTA
644	REMANSOS DEL LLANO	230-175586	010711930003000	URBANIZACIÓN ABIERTA
645	REMANSOS DEL LLANO	230-171388	010711930001000	HUMEDAL RONDA
646	SABANA	230-123166	001709080001000	C 22A SUR C 22B SUR K 13ESTE K 14E
647	SABANA	230-123165	001700810001000	C 22SUR C 22B SUR K 14ESTE K 15EST
648	SAN CARLOS	NO REGISTRA	010705130002000 (VARIAS)	SAN CARLOS SUB NORMAL ENTRE LA CALLE 12 Y CALLE 12 A CON CARRERA 15
649	SAN CARLOS	230-126822	010704960001000	K 15ESTE 31 20 C 31 15 12ESTE MZ B
650	SAN CARLOS	NO REGISTRA	010708540001000	C 30 16 08ESTE ZONA COMUNAL 3 POLI
651	SAN CARLOS	230-127044	010704730029000	C 27 15 48ESTE CANCHA DE FUTBOL SA
652	SAN CARLOS	NO REGISTRA	010705000013000 0107050000037000 010705000017000 0107050000038000	ENTRE LA CARRERA 20 ESTE CON CALLE 32 Y CALLE 33 MANZANA V
653	SAN CARLOS	230-127722	010708630007000	K 21ESTE 32 07 MZ W1 LO 7 BR SAN C
654	SAN CARLOS	230-127727	010708560002000	K 20ESTE 29A 22 MZ X LO 2 SAN CARL
655	SAN DIEGO	230-149177	01709440001000	ZONA VERDE N°. 1
656	SAN DIEGO ETAPA I - 1	230-163215	01701100001000	ZONA VERDE N°. 2
657	SAN DIEGO ETAPA I - 1	230-163216	NO REGISTRA	ZONA VERDE N°. 3
658	SAN DIEGO ETAPA I - 1	230-163217	NO REGISTRA	ZONA VERDE N°. 4
659	SAN DIEGO ETAPA I - 1	230-163219	NO REGISTRA	ZONA VERDE N°. 5
660	SAN DIEGO ETAPA II - 2	230-163231	NO REGISTRA	ZONA VERDE N°. 6
661	SAN DIEGO ETAPA II - 2	230-163232	NO REGISTRA	ZONA VERDE N°. 7
662	SAN DIEGO ETAPA II - 2	230-163234	NO REGISTRA	ZONA VERDE N°. 8
663	SAN DIEGO ETAPA I - 1	230-163220	NO REGISTRA	ZONA VERDE N°. 9
664	SAN DIEGO ETAPA I - 1	230-163218	NO REGISTRA	ZONA VERDE N°. 10
665	SAN GERARDO ETAPA II - 2 LOTE A (2B)	230-219399	010411860001000	CESIÓN TIPO A Y B LOTE A
666	SAN GERARDO ETAPA II - 2 LOTE A (2A)	230-219398	010411860002000	CESIÓN TIPO A Y B LOTE A (2A)
667	SAN GERALDO ETAPA II - 2 -LOTE B (CONDOMINIO DUARY I Y II)	230-187466	010406850006000	SAN GERARDO II CESION TIPO A Y B (2) ADICIONAL
668	SAN GERALDO ETAPA II - 2 -LOTE B (CONDOMINIO DUARY I Y II)	230-178042	010406850004000	SAN GERARDO II CESION TIPO A Y B (2) ADICIONAL
669	SAN GERALDO ETAPA II - 2	NO REGISTRA	NO REGISTRA	
670	SAN GERALDO ETAPA IV - 4 LOTE 1B - CONJUNTO CERRADO	230-155250	010411040003000	C 25 1 183 CESIONES A Y B
671	SAN IGNACIO ETAPA I - 1	230-122597	010410780007000	C 13 15D 08 ZONA VERDE URB SAN IGN
672	SAN IGNACIO ETAPA II - 2	230-3781 ANOTACIÓN N°124	010410770010000	LO 2 CESION TIPO A Y B TORRES DEL
673	SAN IGNACIO ETAPA II - 2	230-3781 ANOTACIÓN N°124	010410740084000	C 13C 14 89 C 13B 14 92 ZONA VERDE
674	SAN IGNACIO ETAPA II - 2	230-3781 ANOTACIÓN N°124	010410740085000	C 14 14 89 C 13C 14 90 ZONA VERDE
675	SANTA ISABEL - EDIFICIO DE VIVIENDA MULTIFAMILIAR	230-225338	010409779005000	K 19 5 03 URB SANTA ISABEL
676	SECTOR TERMINAL	230-3781	010410910004000	AREA COMUNAL INVADIDA/C 9A 2 29 MZ B CS 20A BR SECTOR TE

## ANEXO 1

ÁREAS O ZONAS DEL ESPACIO PÚBLICO, ZONAS HISTÓRICAS Y DE INTERÉS CULTURAL, CENTROS DEPORTIVOS, PARQUES Y OTRAS ESTABLECIDAS POR MOTIVOS DE INTERÉS PÚBLICO EN LAS QUE SE PROHIBE CONSUMIR, PORTAR, DISTRIBUIR, OFRECER O COMERCIALIZAR SPA

Nº	URBANIZACIÓN / BARRIO / SECTOR	MATRÍCULA INMOBILIARIA	CÉDULA CATASTRAL	DIRECCIÓN
677	SECTOR TERMINAL	230-124945 230-124943	010410940008000 - 010410940007000	C 15 2 60 62 76 K 5 15 16 CS 4 SEC. K 5 15 42 ZONA VERDE Y COMUNAL SEC
678	SINDAMANOY - QUINTAS DE SANTA CLARA	230-165501 - 230-0112690	001708100002000	CALLE 17B 2 97ESTE LO CESION TIPO A CO
679	SOCIEGO	230-104259	010708010001000	CALLE 15 SUR NO. 12 28 ESTE ZONA VERDE Y COMUNAL
680	SOCIEGO	230-104260	010707960001000	CARRERA 12A ESTE NO. 9A 33 SUR CESIÓN B 2
681	TORRES DEL MEDITERRÁNEO	230-166153	010407370153000	LOTE 2 CESION TIPO A Y B
682	TORRES DEL MEDITERRÁNEO	230-166153	010407370153000	LOTE 2 CESION TIPO A Y B
683	TORRES DEL MEDITERRÁNEO	230-166154	010407370156000	LOTE 3 CESION TIPOA Y CESION TIPOB
684	TORRES DEL MEDITERRÁNEO	230-166154	010407370156000	LOTE 3 CESION TIPOA Y CESION TIPOB
685	TORRES DEL MEDITERRÁNEO	230-166154	010407370156000	LOTE 3 CESION TIPOA Y CESION TIPOB
686	TORRES DEL MEDITERRÁNEO	230-166152	010407370154000	LOTE 1 CESION TIPOA Y CESION TIPOB
687	TORRES DEL MEDITERRÁNEO	230-166152	010407370154000	LOTE 1 CESION TIPOA Y CESION TIPOB
688	TORRES DEL MEDITERRÁNEO	230-166150	010407370157000	RONDA DE CANO
689	QUINTAS DE TOSCANA	230-165551	010411040001000	CALLE 25 NO. 1 - 245 CESIÓN A Y B
690	TOSCANA - SAN GERALDO ETAPA IV - 4 LOTE 1B	230-155250	010411040003000	CALLE 25 NO. 1 - 183 CESIÓN A Y B
691	UNIVERSIDAD SANTO TOMAS	230-163469	010408400001000	
692	UNIVERSIDAD SANTO TOMAS	230-163469	010408400001000	
693	UNIVERSIDAD COOPERATIVA DE COLOMBIA	230-194924	NO REGISTRA	
694	UNIVERSIDAD COOPERATIVA DE COLOMBIA	230-13938 (MAYOR EXTENSIÓN)	001701030001000 (MAYOR EXTENSIÓN)	VIA PUERTO LOPEZ UNIVERSIDAD COOPERATIVA DE COLOMBIA
695	VALLES DE ARAGON	230-91906	010706440001000	C 15SUR C 18SUR K 8C ESTE K 9ESTE
696	VALLES DE ARAGON	230-91907	010706450001000	C 15SUR 8 28ESTE ZONA VERDE 2 URB
697	VALLES DE ARAGON	230-91908	010706460001000	C 10SUR C 8SUR K 8E ESTE ZONA VERD
698	VALLES DE ARAGON	230-91909	010706470001000	C 11SUR C 11A SUR K 8E ESTE K 9EST
699	VILLA ALEJANDRA	230-66192	010408760001000	ZONA VERDE 2 URB VILLA ALEJANDRA
700	VILLA ALEJANDRA	230-66192	010408750001000	ZONA VERDE 1 URB VILLA ALEJANDRA
701	VILLA DEL ALCARAVÁN	NO REGISTRA	NO REGISTRA	
702	VILLA DEL ALCARAVÁN	NO REGISTRA	NO REGISTRA	
703	VILLA HELENA	230-3781 ANOTACIÓN N° 84	010411620001000	C 17 4 44 BR EL DANUBIO
704	VILLA JOHANA ETAPA I - 1	230-3781	010409980001000	C 15C 9 41
705	VILLA JOHANA ETAPA II - 2	230-3781 ANOTACION 69	010410610010000	C 16BIS 6 45 BR VILLA JOHANA 2
706	VILLA JOHANA ETAPA II - 2	230-3781 ANOTACION 69	010408380010000	K 7 15B 25 ZONA VERDE Y COMUNAL BR
707	VILLA JOHANA ETAPA II - 2	230-3781 ANOTACIÓN N° 69	010410820010000	CARRERA 7 NO. 15C - 19 BARRIO VILLA JOHANNNA
708	VILLA MELIDA	230-65554 ANOTACION 4	010702760007000	C 10SUR 11B 13ESTE PARQUE 1 URB VI
709	VILLA MELIDA	230-65554 ANOTACION 4	010702920001000	C 18SUR C 19SUR K 11ESTE PARQUE 2
710	VILLA NIEVES	NO REGISTRA	010410720011000	C 17B 3 28 BR VILLAS NIEVES
711	VILLA NIEVES	NO REGISTRA	010410720010000	C 17B 3 22 BR VILLA NIEVES
712	LOTE B CERCA A VILLA NIEVES	230-178040	010406850001000	CARRERA 1A CARRERA 7 CON CALLE 24
713	LOTE B CERCA A VILLA NIEVES	230-178040	010406850001000	CARRERA 1A CARRERA 7 CON CALLE 24
714	LOTE B CERCA A VILLA NIEVES	230-178040	010406850001000	CARRERA 1A CARRERA 7 CON CALLE 24
715	VILLA ORIENTE	230-3781 ANOTACIÓN N°77	NO REGISTRA	ENTRE LA CALLE 18 BIS CON CARRERA 18 E Y CARRERA 18 C
716	VILLA ORIENTE	230-3781 ANOTACIÓN N°77	NO REGISTRA	TRANSVERSAL 18 CON CARRERA 18 C Y CALLE 18 BIS
717	VILLA ORIENTE	230-3781 ANOTACIÓN N°77	010411590001000	CALLE 14A CARRERA 18C BARRIO VILLA ORIENTE
718	VILLA ORTIZ	NO REGISTRA	010402780014000	C 17C C 15A BR VILLA ORTIZ
719	VILLA ORTIZ	230-14832	010402790005000	C 17C 13 15 MZ J ET 2 PARQUE BR VI
720	VILLA ORTIZ	NO REGISTRA	NO REGISTRA	ENTRE LA CALLE 17 C CON CARRERA 12 C Y CARRERA 13
721	VILLA ORTIZ	230-14832 - 230-59262	010402850008000 - 010402850009000	C 17C 12B 47 57 MZ R ET 2 CASETA C
722	VILLA SAMPER	230-67959	010705660001000	C 22D SUR 18 23ESTE C 23SUR 18 24E
723	VILLA SAMPER	230-67959	010705690001000	C 23SUR 18 23ESTE C 24SUR 18 24EST
724	VILLA SAMPER	230-3781	010407920026000	K 18E 24 20SUR ZONA VERDE URB VILL
725	VIZCAYA ETAPA I - 1	230-35103	010407230001000	C 4B 18 16 PARQUE A URB VIZCAYA
726	VIZCAYA ETAPA I - 1	230-35103	010407210001000	C 4B 19A 18 PARQUE 1 URB VIZCAYA
727	VIZCAYA ETAPA II - 2	230-29279	010407460023000	K 20A C 4C ZONA VERDE URB VIZCAYA
728	VIZCAYA ETAPA II - 2	230-72312	010404730001000	K 20A 4B BIS 23 ET 2 ZONA COMUNAL

ÁREAS O ZONAS DEL ESPACIO PÚBLICO, ZONAS HISTÓRICAS Y DE INTERÉS CULTURAL, CENTROS DEPORTIVOS, PARQUES Y OTRAS ESTABLECIDAS POR MOTIVOS DE INTERÉS PÚBLICO EN LAS QUE SE PROHÍBE CONSUMIR, PORTAR, DISTRIBUIR, OFRECER O COMERCIALIZAR SPA

Nº	URBANIZACIÓN / BARRIO / SECTOR	MATRÍCULA INMOBILIARIA	CÉDULA CATASTRAL	DIRECCIÓN
729	VIZCAYA ETAPA V - 5	NO REGISTRA	NO REGISTRA	ENTRE LA CARRERA 20 C CON CALLE 4 BIS Y CALLE 4 D
730	VIZCAYA ETAPA V - 5	NO REGISTRA	NO REGISTRA	ENTRE LA CALLE 4 BIS CON CARRERA 20B Y CARRERA 20C
731	VIZCAYA ETAPA V - 5	230-71767	010407450045000	K 21 5 16 MZ E ET 1 ZONA VERDE URB
732	VIZCAYA ETAPA V - 5	NO REGISTRA	010404730007000	C 4B BIS 20A 32 MZ B ZONA VERDE 6
733	VIZCAYA ETAPA V - 5	230-69113	010409750001600	K 20C D 5 C 5 ZONA VERDE 1 URB VIZ
734	VIZCAYA ETAPA VI - 6	230-69113	010406280025000	D 5B 20A 12 PARQUE 2 URB VIZCAYA V
735	VIZCAYA ETAPA VI - 6	230-69113	010409700001000	D 5B K 20B D 5A K 20B BIS PARQUE 1
736	VIZCAYA ETAPA VI - 6	NO REGISTRA	010409750002000	K 20C 5 18 ZONA VERDE VIZCAYA IV
737	VIZCAYA ETAPA VI - 6	230-69113	010409740001000	D 5BIS 20B 49 ZONA VERDE 2 URB VIC
738	VIZCAYA ETAPA VI - 6	230-69113	010409730001000	D 5A 20B BIS 51 D 5BIS 20B 56 ZONA
739	VIZCAYA ETAPA VI - 6	230-69113	010409690001000	D 5B 20B 73 D 5A 20B 56 ZONA VERDE
740	VIZCAYA ETAPA VI - 6	230-69113	010409670001000	D 5B 20B BIS 80 LO 3 PTE ZONA VERD
741	CAROLINA	230-70775	10703460001000	K 16ESTE 22B 29SUR MZ V ZONA VERDE
742	CAROLINA	230-167747	010703440021000	K 16 C 2B 16 SUR ZP
743	CONDOMINIO SANTA ISABEL	230-225338	010408779005000	K20A C5
744	URBANIZACION LOS CERROS ETAPA I	230-238919		ANILLO VIAL CON CALLE 6
745	URBANIZACION LOS CERROS ETAPA I	230-238919		
746	URBANIZACION LOS CERROS ETAPA I	230-238919		
747	MENEGUA	230-161928	010411600003000	C 24 7 28
748	ONCE (11) LOCALES COMERCIALES	230-166151-MATRIZ		
749	CANEY	230-4773	010405240001000	C 25E D 20C K 20
750	CANEY	230-4758	010404890016000	DIGONAL 25C
751	BRISAS DEL CANEY II	230-12130	010404880023000	C 25C 20 84 ZONA VERDE 3 URB LAS B
752	BRISAS DEL CANEY II	230-12130	010404880024000	PARQUE 1 MZ C URB LAS BRISAS
753	BRISAS DEL CANEY II	230-12130	010404870033000	D 25C 20 115 ZONA COMUNA URB LAS B
754	CANAIMA	230-39878	010404620001000	C 24A C 23C K 19D K 20A ZONA VERDE
755	CANTARRANA	230-18085	01040270	DIAGONAL 19A ENTRE AV. CINCUVALAR Y CARRERA 19A
756	CANTARRANA	230-18110	010405820036000	K 19 20A 49 D 21 19 11 K 19A 20A 3
757	CANTARRANA	230-18120	01 - 4 - 270 - 001	K 19D D 20A ZONA VERDE BR CANTARRA
758	DOS MIL	20-1048503907000000	010402900001000	K 19B 25B 15 C 25B 19B 20 K 19D 25
759	DOS MIL	20-1048500370700000	010402930036000	C 25D 19A 80 100 K 20 25D 06 BR DO
760	EMBUDO	NO REGISTRA	010404830001000	K 37A FRENTE A LA SEDE ANTONIO SANTOS
761	ESPERANZA VIII	NO REGISTRA	010405170003000	C 15 37A 14 ZONA VERDE URB LA ESPE
762	ESPERANZA VIII	NO REGISTRA	010405050001000	C 17 37F 47 83 ET 8 BR LA ESPERANZ
763	ESPERANZA VIII	NO REGISTRA	010405060029000	K 37F ENTRE C 17 Y 18 ESPERANZA VIII
764	ESPERANZA VIII	NO REGISTRA	010405120001000	C 17 K 37E ZONA VERDE ET 8 BR LA E
765	ESPERANZA VIII	NO REGISTRA	010405070010000	K 37G FRENTE AL COLEGIO GUATIQUEIA
766	ESPERANZA VIII	NO REGISTRA	010404950012000	C 20 37J 48 BR LA ESPERANZA
767	ESPERANZA VIII	NO REGISTRA	NO REGISTRA	ENTRE LA CARRERA 37 K CON CALLE 19 Y CALLE 20
768	ESPERANZA VIII	NO REGISTRA	NO REGISTRA	C 20 CON K37I
769	ESPERANZA	230-73680	010411000001000	K 37H 18 44
770	FLORIDA	230-157690	010401890001000	C 18 K 34 BR LA FLORIDA
771	FLORIDA SUBNORMAL	230-3821	010404230002000	C 15 33 36 K 33 15 21 BR LA FLORID
772	FLORIDA SUBNORMAL	230-157690	010504190065000	
773	GARCÍA BOHORQUEZ	NO REGISTRA	010411840001000	C 19 37 L 20 GARCIA BOHORQUEZ
774	GUATIQUEIA	10-1022007056900000	010400430001000	C 17 C 18 K 37L K 37M BR GUATIQUEIA
775	GUATIQUEIA	10-1022000705690000	010401240001000	K 37I K 37J C 17 C 18 ZONA VERDE B
776	MACARENA ETAPA I - 1	230-408	010406170001000	C 21 K 20C ZONA VERDE A
777	MACARENA ETAPA I - 1	230-409	010406240001000	C 23 C 23A K 20A ZONA VERDE
778	MACARENA ETAPA III - 3	NO REGISTRA	010409080001000	K 19C K 19D C 23 PARQUE URB LA MAC
779	MACARENA ETAPA II - 2	NO REGISTRA	010411580001000	K 19D K 20 C 20B C 20C BR LA MACAR
780	MACARENA ETAPA II - 2	NO REGISTRA	010406520019000	D 20A K 20A BR LA MACARENA

## ANEXO 1

ÁREAS O ZONAS DEL ESPACIO PÚBLICO, ZONAS HISTÓRICAS Y DE INTERÉS CULTURAL, CENTROS DEPORTIVOS, PARQUES Y OTRAS ESTABLECIDAS POR MOTIVOS DE INTERÉS PÚBLICO EN LAS QUE SE PROHIBE CONSUMIR, PORTAR, DISTRIBUIR, OFRECER O COMERCIALIZAR SPA

N°	URBANIZACIÓN / BARRIO / SECTOR	MATRÍCULA INMOBILIARIA	CÉDULA CATASTRAL	DIRECCIÓN
781	MACARENA ETAPA III - 3	NO REGISTRA	010411310001000	C 23 19C 15 PARQUE BR LA MACARENA
782	MACARENA ETAPA III - 3	NO REGISTRA	NO REGISTRA	ENTRE LA CARRERA 19 B CON CALLE 22 Y CALLE 23
783	NOGAL	230-18057	010404480001000	C 20C 23 38 BR EL NOGAL
784	NOGAL	NO REGISTRA	NO REGISTRA	
785	NOGAL	NO REGISTRA	NO REGISTRA	
786	NOGAL	NO REGISTRA	NO REGISTRA	
787	NOGAL	NO REGISTRA	NO REGISTRA	
788	NOGAL	NO REGISTRA	010402670042000	
789	NUEVO MAIZARO	NO REGISTRA	010308350001000	K 33 27 35 PARQUE ECOPETROL
790	NUEVO MAIZARO	20-2012903816800000	010401510001000	AV 40 C 26 ZONA VERDE BR NUEVO MAI
791	NUEVO MAIZARO	NO REGISTRA	010401520001000	K 35A 26 43 C 26 C 26B ZONA VERDE
792	RETIRO	NO REGISTRA	010402340001000	K 24 29 39 C 24 24 04 BR EL RETIRO
793	RETIRO	NO REGISTRA	010411380001000	C 24 21 09 BR EL RETIRO
794	RETIRO	NO REGISTRA	010411600001000	C 25 21 18 BR EL RETIRO
795	RETIRO	NO REGISTRA	NO REGISTRA	ENTRE LA CALLE 26 CON CARRERA 24 A Y CARRERA 24 B
796	RETIRO	NO REGISTRA	NO REGISTRA	
797	RETIRO	NO REGISTRA	010411850001000	K 24 15 8R EL RETIRO
798	SAUSALITO	230-31773	010402700008000	K 20 D 17
799	TEUSACA	230-11796	010406750007000	K 37L 22 26 ZONA VERDE URB TEUSACA
800	ACACIAS	230-50524	010504640015000	C 3C 34A 61 PARQUE ZONA COMUNAL
801	ACACIAS	230-50524	010504540015000	C 3C 34A 61 PARQUE ZONA COMUNAL
802	ALBORADA	230-61600	010506100001000	K 25 4A 11 K 25A 4A 24 C 4A 25 16
803	ALBORADA	230-5994	010508180003000	K 25 4 48 CAMPO DE FOOTBALL
804	ALBORADA	230-5994	010508180001000	K 25 4B 14 ZONA VERDE
805	ALBORADA	230-5994	010508710001000	C 28 4B 14
806	ALBORADA	NO REGISTRA	010501580022000	C 4C 28 01
807	ALBORADA	230-61692	NO REGISTRA	ENTRE LA CALLE 5 CON CARRERA 25A Y 25
808	ALBORADA	230-61692	NO REGISTRA	ENTRE LA CALLE 5 CON CARRERA 26 Y 25A
809	ALBORADA	230-61692	NO REGISTRA	ENTRE LA CALLE 5 CON CARRERA 26A Y 26
810	ALBORADA	230-61692	NO REGISTRA	ENTRE LA CALLE 5B CON CARRERA 27 Y 26A
811	ALBORADA	230-61692	010508170001000	C 4 25 71 CANCHA DE BALONCESTO
812	ALBORADA	230-5994	010502960011000	C 4C 28 54 PARQUE LA ALBORADA
813	ALBORADA	230-66655/230-99300	010508160025000/010508160019000	K 23A 4B 44 LO B ZONAS VERDES Y CO/C 4C 23 21 ZONA VERDE
814	BOSQUE DE ROSA BLANCA	230-108393	010507810002000	C 3SUR CESION A-1
815	BOSQUE DE ROSA BLANCA	230-108395	010507790002000	C 4SUR C 30 16 CESION A-3
816	BOSQUE DE ROSA BLANCA	230-108396	010507770002000	C 3SUR CESION A-4
817	BOSQUE DE ROSA BLANCA	230-108397	010507780001000	C 5SUR K 28A CESION A-5
818	BOSQUE DE ROSA BLANCA	230-108398	010507710003000	C 2SUR C 2A SUR K 30 CESION A-6
819	BOSQUE DE ROSA BLANCA	230-108399	010507700002000	C 2SUR C 2A SUR PARQUE 1
820	BOSQUE DE ROSA BLANCA	230-108400	010507710002000	C 2SUR C 2A SUR PARQUE 2
821	BOSQUE DE ROSA BLANCA	230-108401	010507730002000	C 2SUR C 2A SUR PARQUE 3 U
822	BOSQUE DE ROSA BLANCA	230-108402	010507750002000	C 4SUR C 4A SUR K 28A PARQUE 4
823	BOSQUE DE ROSA BLANCA	230-164884	010507790003000	C 3A SUR 30 110 C 4SUR 30 116
824	BOSQUE DE ROSA BLANCA	230-108394	010507800001000	C 4SUR CESION A-2
825	BOSQUE DE ROSA BLANCA	230-167154	010507720017000/010507720018000	K 28E 2 44SUR AREA CESION TIPO B Z
826	CARULU	230-49186	010504400001000	K 29A C 3C BIS ZONA VERDE 1
827	CARULU	230-49186	010504410001000	K 29 C 3C BIS ZONA VERDE 2
828	CARULU	230-49186	010504420001000	K 28F C 3D ZONA VERDE 3
829	CARULU	230-49186	010504430001000	K 28E C 3C BIS ZONA VERDE 4
830	CARULU	230-49186	010504440001000	K 28C C 3C ZONA VERDE 5
831	COLEGIO NEILS ARSMTRONG	230-222832 / 230-222834	001503090006000	CARRERA 44CON CALLE 14
832	BOSQUES DE LOS CENTAUROS	230-198869	001507880004000	ÁREA DE CESIÓN TIPO A Y EQUIPAMIENTO

ANEXO 1

ÁREAS O ZONAS DEL ESPACIO PÚBLICO, ZONAS HISTÓRICAS Y DE INTERÉS CULTURAL, CENTROS DEPORTIVOS, PARQUES Y OTRAS ESTABLECIDAD POR MOTIVOS DE INTERÉS PÚBLICO EN LAS QUE SE PROHÍBE CONSUMIR, PORTAR, DISTRIBUIR, OFRECER O COMERCIALIZAR SPA

N°	URBANIZACIÓN / BARRIO / SECTOR	MATRÍCULA INMOBILIARIA	CÉDULA CATASTRAL	DIRECCIÓN
833	BOSQUES DE LOS CENTAUROS	230-198670	001507880005000	EQUIPAMIENTO COMUNITARIO
834	BOSQUES DE LOS CENTAUROS	230-198671	001507880006000	EQUIPAMIENTO COMUNITARIO
835	ANILLO VIAL (URBANISMO DE UN LOCAL COMERCIAL)	230-88831 (MAYOR EXTENSIÓN)	010504600005000 (ME)	CALLE 1 NO. 37-258 SECTOR ANILLO VIAL
836	ANILLO VIAL (CENTRO DE DISTRIBUCIÓN BAVARIA)	230-171563	001503080006000	ENTRE LA CALLE 1 Y CARRERA 36 - ANILLO VIAL
837	COMUNEROS	230-26360	010500230001000	K 29A 6 28
838	COMUNEROS	230-26360	010500440001000	C 6 C 5C K 29A K 29B PARQUE
839	COMUNEROS	10-2016500165470000	010503530001000	T 25B K 29C 10B
840	DIAMANTE	NO REGISTRA	010504620007000	K 24A 12A 20
841	DIAMANTE	NO REGISTRA	010504620001000	SOBRE LA CARRERA 24A -13A
842	EL PALMAR	230-52562	010503710001000	C 3A K 32 C 3B K 32A PARQUE
843	EL PALMAR	230-52562	010503720001000	C 3 C 3A K 31B PARQUE URB EL PALMA
844	EL SOCIEGO	230-63815	010506740001000	K 33B 4B 30 ZONA VERDE 1
845	EL SOCIEGO	230-63815	010506850001000	C 4C K 32 C 4B K 32A ZONA VERDE 2
846	EL SOCIEGO	230-63816	010506950001000	C 4C K 30B C 4B K 31 ZONA VERDE 3
847	EL SOCIEGO	230-63815	010503120001000	K 29A C 4C K 30 ZONA VERDE 4
848	ESPERANZA	10-2016302017670000	010500790004000	K 48 11A 70 C 12 47D 01
849	ESPERANZA	10-4016102128610000	010500790003000	C 11A 47A 96 K 48 11A 32 C 12 47B
850	ESPERANZA	10-2026502254630000	010500760001000	K 46 11 26 K 46 11A 34 38 C 11 45
851	ESPERANZA III	230-11524	010501170001000	K 39 C 11 K 42 C 12B DEPORTIVO CUL
852	ESPERANZA II	230-181470	010500546001000	K 47B 10C 17 C 11 47B 11 K 47C 10C
853	ESPERANZA I, II, III, IV, V	230-181460	010500510001000	K 47A 12 23 C 12 47A 10 K 47B 12 2
854	ESPERANZA I, II, III, IV, V	230-181467	010500580001000	K 45A 10C 19 ZONA VERDE
855	ESPERANZA I, II, III, IV, V	230-181468	010500880001000	K 44A K 44B 12 20 C 12B C 12 ET 1
856	ESPERANZA I, II, III, IV, V	230-181469	010509700001000	K 43 K 44 C 10C C 11 ZONA VERDE BR
857	ESPERANZA III		010505830001000	K 40A 41 C 9B 10 ZONA VERDE
858	ESPERANZA III,	230-181471	010501140001000	C 10C C 11 K 40 K 39 10C 17 ZONA V
859	ESPERANZA I, II, III, IV, V	230-25278	010503500001000	C 11A 46 44 K 47A 11A 20
860	ESPERANZA VI	NO REGISTRA	010508070001000	C 8C C 9 K 34 K 37
861	ESPERANZA	230-25060	010505740001000	K 47B 7B 20 ET 7 INSTITUCION EDUCA
862	ESPERANZA EAPA IV	230-48282	010501030005000	K 45A 9 02
863	ESPERANZA	230-48281/230-28287 / 230-7214	010501030002000/010501030001000/010501030003000	C 10 44 65 EMPRESAS PUBLICAS ET 4 C 9 44 77 C 8 41 97 ET 4 BR LA ESP/K 44 9B 21
864	ESPERANZA VII	NO REGISTRA	010508550001000	C 13 C 14 K 34 K 36
865	ESPERANZA VII	NO REGISTRA	010508540001000	C 14B 37 08 C 14C
866	ESPERANZA VII	NO REGISTRA	010508760001000	K 34 14B 14 C 14B C 14C B
867	ESPERANZA VII	NO REGISTRA	010508780001000	C 12B 32B 40
868	ESPERANZA VII	NO REGISTRA	NO REGISTRA	CALLE 12A CON CARRERA 35
869	ESPERANZA VII	NO REGISTRA	010508730001000	C 11A 31B 00 C 11B K 31B BR LA ESP
870	ESPERANZA VII	NO REGISTRA	010508740001000	C 12 32 08 C 12A K 32 K 32A BR LA
871	ESPERANZA	NO REGISTRA	010508190001000	K 48 C 15 PARQUE
872	ESPERANZA ETAPA VI - 6	NO REGISTRA	NO REGISTRA	ENTRE LA CALLE 9 Y CARRERA 32 A PEATONAL
873	ESPERANZA ETAPA VI - 6	NO REGISTRA	NO REGISTRA	ENTRE LA CARRERA CON CALLE 9 B Y CALLE 9 C PEATONAL
874	ESPERANZA ETAPA VI - 6	NO REGISTRA	NO REGISTRA	ENTRE LA CARRERA 37 CON CALLE 9 A PEATONAL
875	ESPERANZA ETAPA VI - 6	NO REGISTRA	NO REGISTRA	ENTRE LA CARRERA 35 CON CALLE 10 PEATONAL
876	ESPERANZA ETAPA VI - 6	NO REGISTRA	NO REGISTRA	ENTRE LA CALLE 10B PEATONAL Y CARRERA 34
877	ESPERANZA ETAPA VI - 6	NO REGISTRA	NO REGISTRA	ENTRE LA CALLE 7 PEATONAL Y CARRERA 34
878	ESPERANZA	NO REGISTRA	0105062500027000	K 43 14C 41 50 C 14D 40 85 MZ 14
879	ESPERANZA	NO REGISTRA	NO REGISTRA	CARRERA 44A NO. CALLE 14B
880	ESPERANZA VIII	230-25278	010501320001000	CALLE 13A K433 C14 5A
881	ESPERANZA	NO REGISTRA	010501330008000/010501330007000/0105013	CARRERA 42 Y 43
882	ESPERANZA	NO REGISTRA	NO REGISTRA	CALLE 14C CON CALLE 14A
883	ESPERANZA	230-8659	010506280001000	K 39 14A 35
884	ESPERANZA	230-15457	010501380001000	K 39 13 21 MZ 43 LO 1

## ANEXO 1

ÁREAS O ZONAS DEL ESPACIO PÚBLICO, ZONAS HISTÓRICAS Y DE INTERÉS CULTURAL, CENTROS DEPORTIVOS, PARQUES Y OTRAS ESTABLECIDAS POR MOTIVOS DE INTERÉS PÚBLICO EN LAS QUE SE PROHIBE CONSUMIR, PORTAR, DISTRIBUIR, OFRECER O COMERCIALIZAR SPA

N°	URBANIZACIÓN / BARRIO / SECTOR	MATRÍCULA INMOBILIARIA	CÉDULA CATASTRAL	DIRECCIÓN
885	ESPERANZA VIII	NO REGISTRA	010501370001000	K 39 14D 07 ET 8 ZONA VERDE
886	ESPERANZA	NO REGISTRA	NO REGISTRA	CALLE 7 CON CARRERA 38
887	ESPERANZA	NO REGISTRA	NO REGISTRA	
888	ESPERANZA	NO REGISTRA	NO REGISTRA	
889	ESPERANZA	NO REGISTRA	NO REGISTRA	
890	ESPERANZA	NO REGISTRA	NO REGISTRA	ENTRE LA CARRERA 35 CON CALLE 7 D PEATONAL
891	ESPERANZA	NO REGISTRA	NO REGISTRA	CARRERA 38A CON CALLE 7B SEXTA ETAPA
892	ESPERANZA	NO REGISTRA	NO REGISTRA	CARRERA 37 Y 37A CON CALLE 7C Y 7B
893	ESPERANZA	NO REGISTRA	NO REGISTRA	CARRERA 33 C CALLE 7 C
894	ESPERANZA	NO REGISTRA	NO REGISTRA	CARRERA 33 B CALLE 7 C
895	ESPERANZA	NO REGISTRA	NO REGISTRA	CARRERA 33A CALLE 7D
896	ESPERANZA	NO REGISTRA	NO REGISTRA	CARRERA 33 BIS CON CALLE 8
897	ESPERANZA	NO REGISTRA	NO REGISTRA	ENTRE CARRERA 34 CARRERA 33B Y CALLE 8
898	ESPERANZA	NO REGISTRA	NO REGISTRA	ENTRE LA CARRERA 33 A Y CALLE 7 D
899	ESPERANZA	NO REGISTRA	NO REGISTRA	
900	ESPERANZA	NO REGISTRA	NO REGISTRA	CALLE 8B CON CARRERA 34
901	ESPERANZA	NO REGISTRA	NO REGISTRA	CALLE 8A CON CARRERA 34
902	ESPERANZA	NO REGISTRA	NO REGISTRA	CARRERA 38 CALLE 8 A CALLE 8 D
903	ESPERANZA	NO REGISTRA	NO REGISTRA	CARRERA 39 K 38 A CALLE 8 A
904	ESPERANZA	NO REGISTRA	NO REGISTRA	CORREGIR DIRECCIÓN
905	ESPERANZA	NO REGISTRA	NO REGISTRA	CARRERA 33 CALLE 9 B
906	ESPERANZA	NO REGISTRA	NO REGISTRA	CARRERA 32 B
907	ESPERANZA	NO REGISTRA	NO REGISTRA	CARRERA 33
908	ESPERANZA	NO REGISTRA	NO REGISTRA	ENTRE LA CALLE 9 B Y CALLE 10
909	ESPERANZA	NO REGISTRA	NO REGISTRA	CALLE 10
910	ESPERANZA	NO REGISTRA	NO REGISTRA	ENTRE LA CARRERA 33B C10B C9B
911	ESPERANZA	NO REGISTRA	NO REGISTRA	CARRERA 33 CON CALLE 10
912	ESPERANZA	NO REGISTRA	NO REGISTRA	ENTRE LA CALLE 10 B Y CARRERA 32
913	ESPERANZA	NO REGISTRA	NO REGISTRA	
914	ESPERANZA	NO REGISTRA	NO REGISTRA	CARRERA 38 CON CALLE 9A
915	ESPERANZA	NO REGISTRA	NO REGISTRA	CARRERA 37A CON CALLE 9C
916	ESPERANZA VI	NO REGISTRA	010505850017000	CARRERA 38 ESPERANZA ET VI
917	ESPERANZA	NO REGISTRA	NO REGISTRA	CARRERA 37A CON CALLE 10B
918	ESPERANZA	NO REGISTRA	010505850018000	ENTRE LA K 39 K 38 CALLE 10C
919	FEDEARROZ	230-161827 - 230-161827	010504140003000	C 8A 22 176 LO 2B
920	GRAN AIRICO (SECTOR MONTEARROYO)	230-153964	001503090001000	
921	GRAN AIRICO (SECTOR MONTEARROYO)	230-153965	NO REGISTRA	
922	GRAN AIRICO (SECTOR MONTEARROYO)	230-153966	NO REGISTRA	
923	GRAN AIRICO (SECTOR MONTEARROYO)	230-153967	NO REGISTRA	
924	GUAYURIBA	230-196791 AL 196795	010508610001000	C 4 50 291 SUPERLOTE 1 ETPA 4
925	GUAYURIBA	230-162456	010508600001000	CESION TIPO A NO.5 SEGUNDA ETAPA
926	GUAYURIBA	230-173418	010508830001000	CESION TIPO B NO. 1 ET 4 UR
927	GUAYURIBA	230-162455	010508590001000	CESION TIPO B NO.3 SEGUNDA ETAPA
928	GUAYURIBA	230-162454	010508580002000	K 50 4 150 CESION TIPO B 2 ET 2
929	GUAYURIBA	230-173435	010508840002000	CESION TIPO B NO.4 ET 5 U
930	GUAYURIBA	230-173436	010508840003000	CESION TIPO B NO.5 ET 5 UR GUAYURI
931	GUAYURIBA	230-162449	010508440002000	K 40 5 130 CESION TIPO B 5A
932	GUAYURIBA	230-173427	010508810001000	CESION TIPO A NO.3 ET 4 UR GUAYURI
933	GUAYURIBA	230-173428	010508800005000	CESION TIPO A NO.4 ET 4 UR GUAYURI
934	GUAYURIBA	230-149095	010508450001000	K 48 8 80 ZONA VERDE
935	GUAYURIBA	230-173408	010508630002000	CESION TIPO A NO.1 ET 3 UR GUAYURI
936	GUAYURIBA	230-173403	010508820001000	CESION TIPO B UR GUAYURIBA

ANEXO 1

ÁREAS O ZONAS DEL ESPACIO PÚBLICO, ZONAS HISTÓRICAS Y DE INTERÉS CULTURAL, CENTROS DEPORTIVOS, PARQUES Y OTRAS ESTABLECIDAD POR MOTIVOS DE INTERÉS PÚBLICO EN LAS QUE SE PROHÍBE CONSUMIR, PORTAR, DISTRIBUIR, OFRECER O COMERCIALIZAR SPA

Nº	URBANIZACIÓN / BARRIO / SECTOR	MATRÍCULA INMOBILIARIA	CÉDULA CATASTRAL	DIRECCIÓN
937	JOSE OTTER	230-16941	010505840001000	T 25A 26 04 MZ 9 CS 1
938	LA CORALINA IV	NO REGISTRA	010507360001000	K 32B 2A 15 ZONA VERDE ET 4 URB LA
939	LA CORALINA	230-61024	010506340001000	C 2A C 2B K 30A K 31A ZONA VERDE
940	LA CORALINA	230-61024	010506220001000	C 2A C 2B K 28F K 29A ZONA VERDE
941	LA CORALINA	230-61024	010506190001000	C 2A C 2B K 28A K 28B ZONA VERDE Y
942	LA CORALINA	230-61024	010506160001000	K 28A C 2B ZONA VERDE Y COMUNAL UR
943	LA CORALINA	230-61024	010506170001000	K 28 C 2A ZONA VERDE Y COMUNAL URB
944	LA CORALINA	230-61024	010506330001000	K 27 C 2 ZONA VERDE Y COMUNAL
945	LOS NOGALES (CONDOMINIO)	230-179473	010504260009000	CALLE 18NO, 25-07 LA REGADERA
946	NUEVO RICAUTE (UNA PARTE POR QUE TAMBIEN SE UBICA EN	10-2010800672740000	010504740001000	C 14 C 13A K 25 MZ W URB RICAURTE
947	PARQUE DE LA CALLEJA	230-165879	010504620005000	K 24A 11 06
948	PIAMONTE CONJ. CERR.	NO REGISTRA	010502980005000	CARRERA 34 CON CALLE 3C
949	QUINTAS DE LAS ACACIAS	230-143472	010508400001000	C 2A 34 47
950	RINCÓN DE LAS ACACIAS	230-143473	010508200042000	K 34A 2A 51 CESION TIPO A B 2 URB
951	RINCON DE LAS ACACIAS	230-135258	010508200030000	C 2B 34A 75
952	REMANSOS DE ROSABLANCA	NO REGISTRA	01508780001000 - 001508240001000	C 4A SUR C 5A SUR K 24 K 24D
953	REMANSOS DE ROSABLANCA	NO REGISTRA	01508550001000	C 6SUR 26 16
954	ROSA BLANCA	230-34279	010508670001000	T 34 C 6A 6B
955	ROSA BLANCA	230-34280	010508140001000	C 7 32 20
956	ROSA BLANCA ORIENTAL	230-72411	010507150001000	K 36 C 4 ZONA VERDE 2 ET 1 URB ROS
957	ROSA BLANCA ORIENTAL	230-72411	010507110001000	C 4D K 34B C 4A K 34C ZONA VERDE 1
958	ROSA LINDA	230-41951	010503830001000	C 7 C 9 C 10B K 31
959	ROSA LINDA	230-41951	010503850001000	K 30A 6A 34 K 30 6A 37 MZ E ROSALI
960	ROSITA ETAPA I	230-35057	NO REGISTRA	CALLE 9 SUR ENTRE K 24A Y 24
961	ROSITA ETAPA I	230-35027	NO REGISTRA	CALLE 9 SUR CON K27
962	ROSITA	230-35027	010508020001000	K 27 8 71SUR C 8SUR 27 19 ESCUELA
963	ROSITA I ETAPA	230-35027	010508050001000	C 12SUR 28 15 PARQUE 4 ET 2
964	ROSITA	NO REGISTRA	010503590005000 - 010503590007000 - 010503590008000 - 010503590012000 -	C 12 33 77/57/37 SUR ET III URB LA ROSITA
965	ROSITA	NO REGISTRA	010503870010000 - 010503870015000 - 010503870017000	CARRERA 33 SUR Y CARRERA 32A SUR
966	ROSITA II ETAPA	230-45101	010502890002000	C 11SUR 30A 36 MZ 39
967	PRADOS DE MAVICURE I ETAPA	230-181021	001508640001000	PARQUE SUPERMANZANA H1
968	PRADOS DE MAVICURE	230-180993	001508610001000	CESION TIPO B PARQUE SUPERMANZANA G
969	PRADOS DE MAVICURE ETAPA II	230-181047	001508690001000	PARQUE SUPERMANZANA H2
970	PRADOS DE MAVICURE	NO REGISTRA	NO REGISTRA	PARQUE SUPERMANZANA G
971	SANTA ANA (BADALONA)	230-154441	010507870022000	K 36 5 140SUR CESION B URB ABIERTA
972	SANTA ANA (BADALONA)	230-154356	010508470019000	K 34 5 107SUR CESION B URB ABIERTA
973	SANTA MARTA	230-52563	010508680001000	CALLE 3C CON CARRERA 30A
974	SANTA MARTA	NO REGISTRA	010508690001000	CALLE 3A CON CARRERA 30A
975	SERRANIA	NO REGISTRA	010501870001000	C 6A K 28 MZ E
976	SESQUICENTENARIO	230-70351	010503990001000	K 31A 3C 31 C 3D K 31B MZ E
977	TORRES DE SAN JUAN	230-149097	NO REGISTRA	CALLE 10
978	VEGA	230-33361	010502480001000	C 5 K 36 K 37 ZONA VERDE 1
979	VEGA	230-33361	010502580001000	K 33B K 33A C 5B C 5A ZONA VERDE 2
980	VEGA	230-33361	010502620001000	C 6 32A 15 C 5B K 32A K 32B ZONA VERDE 3
981	VEGA	230-33361	010502720001000	C 5A C 5 K 31A K 31B ZONA VERDE 4
982	VEGA	230-33361	010502750001000	K 30A 5A 30
983	VEGA	230-33361	010502760001000	K 30 C 5 ZONA VERDE 6
984	VILLA BOLIVAR	230-32020	010502380001000	C 5C 39 53
985	VILLA BOLIVAR	230-35572	010502300001000	K 40 6A 09 C 6B 40 23
986	VILLA BOLIVAR	230-35572	010502310001000	K 39 K 40 C 6B C 6A
987	VILLA BOLIVAR	NO REGISTRA	010508700001000	K 42 5C 12
988	VILLA CLAUDIA (CLAUDIA)	230-27477	010501810001000	C 10 K 31B ZONA VERDE 3 PARQUE

## ANEXO 1

ÁREAS O ZONAS DEL ESPACIO PÚBLICO, ZONAS HISTÓRICAS Y DE INTERÉS CULTURAL, CENTROS DEPORTIVOS, PARQUES Y OTRAS ESTABLECIDAS POR MOTIVOS DE INTERÉS PÚBLICO EN LAS QUE SE PROHIBE CONSUMIR, PORTAR, DISTRIBUIR, OFRECER O COMERCIALIZAR SPA

N°	URBANIZACIÓN / BARRIO / SECTOR	MATRÍCULA INMOBILIARIA	CÉDULA CATASTRAL	DIRECCIÓN
989	VILLA CLAUDIA (CLAUDIA)	230-27476	010501730003000	C 10BIS 31 38 ZONA VERDE 2 UR
990	VILLA CLAUDIA (CLAUDIA II)	230-27475	010501790001000	CALLE 10 B CON CARRERA 31B Y 32
991	VILLA CLAUDIA (CLAUDIA)	230-27478	NO REGISTRA	SOBRE CARRERA 31
992	VILLA HUMBERTO	NO REGISTRA	NO REGISTRA	NO REGISTRA
993	VILLAS DEL PALMAR	230-52564	010503950001000	ENTRE CARRERA 28C CON CALLE 3A
994	VILLAS DEL PALMAR	230-52564	010503930001000	K 28D K 28E C 38 C 3C ZONA COMUNAL
995	CONDOMINIO SANTA MONICA	X	X	X
996	SANTA MARÍA RESERVADO	230-191927	010504260190000	CARRERA 26 NO. 8-52 TRANSVERSAL 25 NO. 26-22
997	CONDOMINIO BOSQUE DE ARRAYANES	230-167762	010507740012000	CARRERA 28 A NO. 4 SUR 98 BOSQUES DE ROSA BLANCA
998	CONDOMINIO LA CABAÑA	230-144939	010504260037000	K 24A 8 237 PARQUE 1
999	CONDOMINIO LA CABAÑA	230-144940	010504260048000	K 24A 8 125 PARQUE 2 UR LA CABANA
1000	CONDOMINIO LA CABAÑA	230-144941	010504260060000	K 24A 8 05 PARQUE 3 UR LA CABANA
1001	PADANIA	230-172728	NO REGISTRA	
1002	PADANIA	230-172729	NO REGISTRA	
1003	PADANIA	230-172730	NO REGISTRA	
1004	DESARROLLO URBANO CASIBARE	230-147446	001503420004000	LOTE CESIÓN B ENTRE LA C 4A SUR Y K 28A
1005	UNIFAMILIARES PLENAVIDA (CONJUNTO)	230-151736	010504580107000	K 42 5C 15 CESIÓN A B PARQUE
1006	MONTEBELLO	NO REGISTRA	010501610141000	C 4B 24 37 BIF PARQUE MONTEBELLO
1007	SANTA MONICA LOTE 4	230-237135	NO REGISTRA	ANILLO VIAL PREDIO SANTA MONICA
1008	HACIENDA ROSA BLANCA	230-200937	NO REGISTRA	SM25 C2
1009	SANTA MARIA DEL BUQUE	230-203068	010510000034000	
1010	SANTA MARIA DEL BUQUE	230-203070	010510000036000	
1011	SANTA MARIA DEL BUQUE	230-203072	010510000040000	
1012	SANTA MARIA DEL BUQUE	230-203073	010510000035000	
1013	PARQUE ALMAVIVA - CESION ANTICIPADA	230-76474	010504590002000 - 010504590001000	K 48 05 06 BR LA ESPERANZA
1014	PARQUE ALMAVIVA - AREP			
1015	SAN PABLOSUR	230-160081	010599990005000	CESIONES TIPO A Y B EXTERNAS CALLE
1016	SAN PABLO SUR (LOTE 2)	230-245972	NO REGISTRA	CESION ESPACIO PUBLICO Y EQUIPAMIENTO COMUNAL
1017	CONDOMINIO LOS NOGALES	230-202689	010504260374000	CESION TIPO A Y TIPO B
1018	CONDOMINIO LOS NOGALES	230-202689	010504260374000	CESION TIPO A-Y TIPO B
1019	CONDOMINIO LOS NOGALES	230-202689	010504260374000	CESION TIPO A Y TIPO B
1020	CONDOMINIO LOS NOGALES	230-202689	010504260374000	CESION TIPO A Y TIPO B
1021	CONDOMINIO LOS NOGALES	230-202689	010504260374000	CESION TIPO A Y TIPO B
1022	HACIENDA ROSA BLANCA-PRIMERA ETAPA-UNIDAD DE GESTION 2	230-223243	001507869039000	CESION C-42
1023	HACIENDA ROSA BLANCA-PRIMERA ETAPA-UNIDAD DE GESTION 2	230-223244	001507869040000	CESION C-43
1024	HACIENDA ROSA BLANCA-PRIMERA ETAPA-UNIDAD DE GESTION 2	230-223245	001507869041000	CESION C-85 (ANTES SMZ 14)
1025	HACIENDA ROSA BLANCA-PRIMERA ETAPA-UNIDAD DE GESTION 2	230-223246	001507869042000	CESION 78
1026	HACIENDA ROSA BLANCA-PRIMERA ETAPA-UNIDAD DE GESTION 2	230-223247	001507869043000	CESION C82-B
1027	HACIENDA ROSA BLANCA-PRIMERA ETAPA-UNIDAD DE GESTION 2	230-223252	001507869048000	CESION ADICIONAL ZONA VERDE C45
1028	HACIENDA ROSA BLANCA-PRIMERA ETAPA-UNIDAD DE GESTION 2	230-223253	001507869049000	CESION ADICIONAL ZONA VERDE C79
1029	HACIENDA ROSA BLANCA-PRIMERA ETAPA-UNIDAD DE GESTION 2	230-223254	001507869050000	CESION ADICIONAL ZONA VERDE C82
1030	HACIENDA ROSA BLANCA-PRIMERA ETAPA-UNIDAD DE GESTION 2	230-223255	001507869051000	CESION ADICIONAL ZONA VERDE C83
1031	CENTRO COMERCIAL UNICO	230-247740		CESION 1 TIPO B
1032	CENTRO COMERCIAL UNICO	230-247741		CESION 2 TIPO B
1033	CENTRO COMERCIAL UNICO	230-247742		CESION 3 TIPO B
1034	CENTRO COMERCIAL UNICO	230-247743		CESION 3 TIPO A
1035	ESTACION DE SERVICIO EDS LA PRIMAVERA	NO REGISTRA	NO REGISTRA	CARRERA 22 CALLE 5-86
1036	ALAMOS SANTA ROSA	230-65954	010607640016000	C 30A SUR 37 41 URB LOS ALAMOS
1037	ALPES - CONJUNTO CERRADO Y URBANIZACIÓN ABIERTA	NO REGISTRA	NO REGISTRA	ENTRE LA CALLE 19 SUR CON CARRERA 46 Y CARRERA 46 A
1038	ALTOS DE GUATAPE	230-97295	010607460001000	C 26A SUR C 27SUR K 38B K 38C PARQ
1039	ALTOS DE GUATAPE	230-97297	010606970004000	C 26SUR 38B 30 ZONA VERDE
1040	AMERICAS	230-129491	010606890001000	C 6SUR 60A 04 PARQUE 1 BR LAS AMER

ÁREAS O ZONAS DEL ESPACIO PÚBLICO, ZONAS HISTÓRICAS Y DE INTERÉS CULTURAL, CENTROS DEPORTIVOS, PARQUES Y OTRAS ESTABLECIDAD POR MOTIVOS DE INTERÉS PÚBLICO EN LAS QUE SE PROHIBE CONSUMIR, PORTAR, DISTRIBUIR, OFRECER O COMERCIALIZAR SPA

Nº	URBANIZACIÓN / BARRIO / SECTOR	MATRÍCULA INMOBILIARIA	CÉDULA CATASTRAL	DIRECCIÓN
1041	AMERICAS	230-129492	010608700001000	C 6B SUR 60 04 PARQUE 2 BR LAS AME
1042	AMERICAS	230-129493	010608710001000	C 6A SUR 58 08 PARQUE 3 BR LAS AME
1043	AMERICAS	NO REGISTRA	010602620049000	
1044	AMERICAS	NO REGISTRA	NO REGISTRA	ENTRANDO POR LA CARRERA 60A
1045	AMERICAS	230-129494	010608720001000	PARQUE 4 BR LAS AMERICAS
1046	AMERICAS	230-129495	010608730001000	C 7SUR 60 21 BR LAS AMERICAS
1047	AMERICAS	230-129496	010608740001000	K 58 8 03 PARQUE 6 URB LAS AMERICA
1048	AMERICAS	230-129497	010608610001000	K 60 K 60A C 8A SUR PARQUE 7 BR LA
1049	AMERICAS	230-129498	010608620001000	C 8A SUR 60 07 PARQUE 8 BR LAS AME
1050	AMERICAS	230-129499	010602550051000	K 61 8 94SUR PARQUE 9 BR LAS AMERI
1051	AMERICAS	230-129500	010608760001000	C 9SUR 58A 06 PARQUE 10 BR LAS AME
1052	AMERICAS	230-129501	010608770001000	CALLE 9SUR NO. 58 10 PARQUE 11 LAS AMERICAS
1053	AMERICAS	NO REGISTRA	NO REGISTRA	CALLE 6A SUR CON CARRERA 58
1054	AMERICAS	230-129502	010608590001000	C 10SUR 59 03 PARQUE 12 BR LAS AME
1055	AMERICAS	230-129503	010608680001000	C 10SUR 58A 05 PARQUE 13 BR LAS AM
1056	AMERICAS	230-129504	010608750001000	K 58 10A 09 CANCHA DEPORTIVA LAS A
1057	AMERICAS	NO REGISTRA	NO REGISTRA	
1058	AMERICAS	NO REGISTRA	NO REGISTRA	
1059	AMERICAS	NO REGISTRA	NO REGISTRA	
1060	AMERICAS	NO REGISTRA	NO REGISTRA	
1061	AMERICAS	NO REGISTRA	NO REGISTRA	
1062	AMERICAS	230-129506	010602670004000	C 5A SUR 60A 19 BR LAS AMERICAS
1063	AMERICAS	HOGAR INFANTIL RAFAEL POMBO	010602670003000	K 61 4 64SUR ESCUELA BUENOS AIRES
1064	ARAGUANEY	230-39571	001600320001000	K 65 10A 54SUR ZONA VERDE ARAGUANE
1065	ARAGUANEY	230-39571	001600290007000	K 66 10 21SUR PARQUE Y ZONA COMUNA
1066	CAMINOS DE MONTECARLO	230-90920	010606990001000	C 29B SUR 46A 21 PARQUE 1 URB CAMI
1067	CAMINOS DE MONTECARLO	230-90921	010606910001000	C 29B SUR 45A 19 PARQUE URB CAMINO
1068	CAMINOS DE MONTECARLO	230-90922	010601910007000	K 44 28C 41SUR
1069	CAMPO ALEGRE	230-111958 (MAYOR EXTENSÓN)	001505910003000 (MAYOR EXTENSÓN)	LOTE UNICO REMANENTE 1
1070	CATUMARE	230-45813	010605130001000	K 46A K 47 C 22SUR C 22A SUR PARQU
1071	CATUMARE	230-45813	010605210001000	C 22SUR 45B 05 BR CATUMARE
1072	CATUMARE	230-45813	010605320001000	K 45D C 19A SUR K 45C C 20SUR URB
1073	CATUMARE	230-243155	010608840001000	C 19SUR 45C 17 ZONA VERDE URB CATU
1074	CATUMARE	230-243153	010605360008000	K 45A 19 36SUR MZ W ZONA VERDE URB
1075	CATUMARE	230-243147	010605170029000 Y 010605470001000	K 45D 22A BIS 11SUR ZONA VERDE
1076	CATUMARE	230-243152		C17B SUR 45 52
1077	CATUMARE	230-243151		
1078	CATUMARE	230-243154		
1079	CIUDAD DEL CAMPO	230-153360	010601950010000	LO TIPO A B 2 BR MONTECARLO
1080	CIUDADELA SAN JORGE ETAPA I - 1	230-211823	010602360037000 - 010602360038000	C 17C SUR 39B 20 BR EL PALMAR
1081	CIUDADELA SAN JORGE ETAPA II - 2	230-211824	010605000001000	K 39A 19BIS SUR 17 ZONA VERDE 2
1082	CIUDADELA SAN JORGE ETAPA II - 2	230-211825	010604920030000	K 39B 20A 10SUR ZONA VERDE ET 3 UR
1083	CIUDADELA SAN JORGE ETAPA I - 1	230-211826	010609840001000	K 39B 18A SUR 17 ZONA VERDE URB SA
1084	CIUDADELA SAN JORGE ETAPA I - 1	230-211827	010605020001000	K 40A 18 17 ZONA VERDE 5 URB SAN J
1085	CIUDADELA SAN JORGE ETAPA II - 2	230-211828	010605030001000	C 19B SUR 40A 18 ZONA VERDE 6 URB
1086	CIUDADELA SAN JORGE ETAPA II - 2	230-114963	010605040001000	C 21SUR 40A 16 ZONA VERDE 7 URB SA
1087	CIUDADELA SAN JORGE ETAPA II - 2	230-211832	010604750001000	K 41 20A 13SUR C 21SUR 41 38 ZONA
1088	SAN JORGE IV	230-46659	010605000001000	K 39BIS SUR 17 MZ G ZONA VER
1089	CIUDADELA SAN JORGE IV	230-46659	010605000002000	K 39BIS 19BIS SUR 18 MZ G ZONA VER
1090	CIUDADELA SAN JORGE IV	230-46659	010609840002000	K 39A 18A SUR 48 URB SAN JORGE
1091	CIUDADELA SAN JORGE	NO REGISTRA	010606710001000	K 39 19 50SUR PARQUE PORTALES NUE
1092	CIUDADELA SAN JORGE	NO REGISTRA	010601650004000	K 39 19 20SUR PORTALES DE NUEVO HO

## ANEXO 1

ÁREAS O ZONAS DEL ESPACIO PÚBLICO, ZONAS HISTÓRICAS Y DE INTERÉS CULTURAL, CENTROS DEPORTIVOS, PARQUES Y OTRAS ESTABLECIDAS POR MOTIVOS DE INTERÉS PÚBLICO EN LAS QUE SE PROHIBE CONSUMIR, PORTAR, DISTRIBUIR, OFRECER O COMERCIALIZAR SPA

N°	URBANIZACIÓN / BARRIO / SECTOR	MATRÍCULA INMOBILIARIA	CÉDULA GATASTRAL	DIRECCIÓN
1093	CIUDADELA SAN JORGE	NO REGISTRA	010606690001000	K 39 19 80SUR PARQUE PORTALES NUE
1094	CIUDADELA SAN JORGE IV	230-46659	010606210001000	C 19A SUR 96 15 ZV 1 URB CIUDADELA
1095	CIUDADELA SAN JORGE IV	230-46659	010606270002000	C 20SUR 35A 08 ZONA COMUNAL 2 URB
1096	CIUDADELA SAN JORGE IV	230-46659	010606240001000	K 35A 19 20SUR ZONA COMUNAL
1097	FLORIDA	230-143552	001608380004000	ZONA VERDE 1
1098	FLORIDA	230-143553	001608380007000	ZONA VERDE 2
1099	FLORIDA	230-143554	001608380006000	AREA EQUIPAMIENTO
1100	GARDENIAS DE MONTECARLO	230-132846	010601850004000	C 30SUR 45A 31 CESION TIPO B GARDE
1101	GRAMALOTE - COND.	NO REGISTRA	NO REGISTRA	VÍA ACACIAS
1102	GUATAPE I	230-70407	010605940001000	K 38 C 29SUR D 30SUR ZONA COMUNAL
1103	GUATAPE I	230-70407	010602080003000	C 26SUR C 27SUR T 39 K 40 PARQUE
1104	GUATAPE I	230-70407	010605900001000	K 40D 30SUR C 27SUR ZONA VERDE URB
1105	GUATAPE II	230-143815	001606980001000	PARQUE SUPERMANZANA 2
1106	GUATAPE II	230-145165	001606990001000	C 28SUR PARQUE GUATAPE II LOTE 3
1107	GUATAPE II	230-143984	010609720001000	PARQUE SMZ URB GUADALUPE II
1108	GUATAPE II	230-145350	001607010001000	C 28A SUR K 36B C 29SUR SM 5 PARQU
1109	GUATAPE II	230-147812	001607020001000	PARQUE 1 SMZ 6
1110	GUATAPE II	230-147813	001608830001000	K 35 C 26B SUR SMZ 6 PARQUE 2
1111	GUATAPE	230-146361	001608870001000	C 27SUR 36C 17 MZ K LO 34 GUATAPE
1112	GUATAPE	230-147812	001608880001000	C 26B SUR K 36C SMZ 6 PARQUE PARTE
1113	HEROES	230-75882	010606100001000	K 55 10A 15 ZONA VERDE 1 BR LOS HE
1114	HEROES	230-75882	010606110032000	ZONA VERDE URB LOS HEROES
1115	ISLA - PLAYA RICA	230-47640	010605500025000	C 22B SUR 52 20 ZONA VERDE BR PLAY
1116	LA MONTAÑITA - AGROINDUSTRIAL MOLINO ROA	230-231295	010602320001000	LOTÉ B VÍA ACACIAS KM 3 CATUMARE
1117	LLANO LINDO	230-80368	010607310001000	C 5SUR 51 65 ZONA VERDE 1 URB LLAN
1118	LLANO LINDO	230-90639	010607320001000	C 6SUR K 49 K 49B ZONA VERDE 2 URB
1119	LOMA LINDA	NO REGISTRA	010608570005000	C 18B SUR ZONA VERDE
1120	MARANATHA	230-163850	010605710001000	C 17B SUR C 17D SUR K 44 ZONA VERD
1121	MARIA PAZ	230-65624	010606810002000	C 17B SUR ZONA VERDE 1 URB MARIA P
1122	MARIA PAZ	230-65624	010605710014000	C 17B SUR C 17C SUR K 44 ZONA VERD
1123	MARIA PAZ	230-65624	010606810001000	ZONA COMUNAL K 45 URB MARIA PAZ
1124	MONTE VERDE	230-160259	010609770001000	PARQUE URB MONTEVERDE 1 ETAPA
1125	MONTECARLO (PLAYA RICA)	230-118491	010600630008000	T 48 24B 30SUR BR MONTECARLO
1126	MAPORITA - COOVIZORA LTDA PLAN 3	230-104396	000400040000000	
1127	NUEVA JERUSALEN	230-212641	010606420001000	C 27B SUR D 28 K 39 MZ K ZONA VERD
1128	NUEVA JERUSALEN	230-212640	010606410001000	D 27A SUR K 39 C 27B SUR MZ L ZONA
1129	NUEVA JERUSALEN	230-184126	010606360001000	D 27SUR C 27SUR K 40C MZ E ZONA VE
1130	NUEVA ERA AMOR Y VIDA	NO REGISTRA	NO REGISTRA	
1131	NUEVO HORIZONTE	230-46658	010601780001000	K 38A C 21SUR 38A 15 C 22A SUR 38A
1132	PRADERA	230-117267	010608250001000	D 28A SUR 36A 43 URB LA PRADERA
1133	RINCÓN DE LAS MARGARITAS - I - II	230-111494	001601840019000	K 35 21 04SUR MZ D CS 9
1134	RINCÓN DE LAS MARGARITAS - I - II	230-111494	001601840019000	K 35 21 04SUR MZ D CS 9
1135	RINCÓN DE LAS MARGARITAS - I - II	230-111494	001601840019000	K 35 21 04SUR MZ D CS 9
1136	ROCHELA	230-39554	010600550001000	K 41 23 45SUR COLEGIO LA ROCHELA Z
1137	SERRAMONTE	230-96883	010607080001000	K 50C 11A 17SUR ZONA VERDE 1 URB S
1138	SERRAMONTE	230-96884	010607100015000	K 50 K 50A C 11SUR C 12SUR ZONA VE
1139	SERRAMONTE	230-96885	010607040042000	C 13SUR 50A 01
1140	SERRAMONTE	230-96886	010607050001000	K 50B K 50C C 13SUR ZONA VERDE 4 U
1141	SERRAMONTE	230-96887	010607040098000	K 50C 11 06 ZONA VERDE 5 URB SERRA
1142	SERRAMONTE	230-105585	010607040128000	K 51 11 05SUR ZONA VERDE 6 URB SER
1143	SERRAMONTE	230-105586	010606870022000	D 14SUR K 51 K 52 ZONA VERDE 7 SE
1144	SERRAMONTE	230-105587	010606870012000	C 11 SUR K 51B K 52 ZONA VERDE 8 S

ANEXO 1

ÁREAS O ZONAS DEL ESPACIO PÚBLICO, ZONAS HISTÓRICAS Y DE INTERÉS CULTURAL, CENTROS DEPORTIVOS, PARQUES Y OTRAS ESTABLECIDAS POR MOTIVOS DE INTERÉS PÚBLICO EN LAS QUE SE PROHÍBE CONSUMIR, PORTAR, DISTRIBUIR, OFRECER O COMERCIALIZAR SPA

N°	URBANIZACIÓN / BARRIO / SECTOR	MATRÍCULA INMOBILIARIA	CÉDULA CATASTRAL	DIRECCIÓN
1145	SECTOR PALMAR	NO REGISTRA	NO REGISTRA	
1146	TEUSAQUILLO	NO REGISTRA	NO REGISTRA	
1147	TIGANA	230-53166	010602280002000	C 17B SUR 45B 10 ZONA VERDE
1148	VILLA DEL RIO	230-29939	010600240001000	C 24SUR K 45B C 24A SUR K 45 PARQU
1149	VILLA DEL RIO II	230-33603	010600210001000	44 C 23A SUR ZONA COMUNAL Y PARQ
1150	VILLA DEL RIO II	230-33603	010600210004000	C 23A SUR 44 80 BR VILLA DE LOS RI
1151	VILLA MARINA	230-165250	010602100003000	K 38A 22E 25SUR CANCHA MULTIPLE VI
1152	VILLA MARINA	230-165249	010602100002000	C 22E SUR 38A 45 ZONA COMUNAL VILL
1153	VILLA MARINA	230-165238		ZONA VEDE
1154	VILLA MILENA	NO REGISTRA	010601920001000	C 28SUR C 29SUR K 47 K 47A
1155	VILLA MILENA	NO REGISTRA	010606570002000	C 17B SUR 45B 10 ZONA VERDE
1156	VILLA ORIENTE	230-35178	010600120009000	C 27SUR 43 19 K 43 27 31SUR URB VI
1157	VILLA ORIENTE	230-35178	010600050001000	C 25A SUR C 26A SUR K 42A K 42C ZO
1158	URBANIZACION LAS MARGARITAS PRIMERA ETAPA	230-235073	0000160184001100	
1159	URBANIZACION LAS MARGARITAS PRIMERA ETAPA	230-235074	00001601840011000	
1160	URBANIZACION LAS MARGARITAS PRIMERA ETAPA	230-235075	00001601840011000	
1161	URBANIZACION LAS MARGARITAS PRIMERA ETAPA	230-235076	00001601840011000	
1162	URBANIZACION LAS MARGARITAS PRIMERA ETAPA	230-235077	00001601840011000	
1163	URBANIZACION MONTECARLOS/HABITANS		NO REGISTRA	
1164	URBANIZACION UNIDAD DE GESTION 2 SAN FELIPE ETAPAS Y II-		NO REGISTRA	VIA A ACACIAS -SECTOR SERRAMONTE LAS AMERICAS
1165	URBANIZACION UNIDAD DE GESTION 2 SAN FELIPE ETAPAS Y II-		NO REGISTRA	VIA A ACACIAS -SECTOR SERRAMONTE LAS AMERICAS
1166	URBANIZACION UNIDAD DE GESTION 2 SAN FELIPE ETAPAS Y II-		NO REGISTRA	VIA A ACACIAS -SECTOR SERRAMONTE LAS AMERICAS
1167	URBANIZACION RESERVA DE GUATAPE	230-180473	001609960001000	RESERVAS DE GUATAPE
1168	URBANIZACION RESERVA DE GUATAPE	230-180474	001609960002000	RESERVAS DE GUATAPE
1169	URBANIZACION RESERVA DE GUATAPE	230-180475	001608890001000	RESERVAS DE GUATAPE
1170	ALTOS DE GUATAPE	230-155825	010602070003000	D 26S 38 36
1171		230-97297	010606970004000	C 26 SUR 38B 30
1172	MONTECARLO TERCER SECTOR	230-30886 / 230-30949		
1173	ALCARAVAN	230-107318	000400041327000	EL ALCARAVAN LOTE ZONA VERDE Y VIA
1174	ALCARAVAN	230-107318	000400041327000	EL ALCARAVAN LOTE ZONA VERDE Y VIA
1175	CAMBULOS	NO REGISTRA	NO REGISTRA	
1176	BRASILIA	230-82292 ANOTACION N°2 Y 18	010609240001000	C 58SUR K 35 C 60SUR K 36 URB CIUD
1177	BRASILIA	230-82292 ANOTACION N°2 Y 19	010609360001000	C 57SUR 32A 15 URB BRASILIA
1178	BALCONES DE BRASILIA	NO REGISTRA	NO REGISTRA	CARRERA 32C # 62- SUR MZ T BRASILIA UBICADO EN LA VEREDA ZURIA
1179	BALCONES DE BRASILIA			CARRERA 32C # 62- SUR MZ T BRASILIA UBICADO EN LA VEREDA ZURIA
1180	BALCONES DE BRASILIA			CARRERA 32C # 62- SUR MZ T BRASILIA UBICADO EN LA VEREDA ZURIA
1181	BALCONES DE BRASILIA			CARRERA 32C # 62- SUR MZ T BRASILIA UBICADO EN LA VEREDA ZURIA
1182	BALCONES DE BRASILIA			CARRERA 32C # 62- SUR MZ T BRASILIA UBICADO EN LA VEREDA ZURIA
1183	BALCONES DE BRASILIA			CARRERA 32C # 62- SUR MZ T BRASILIA UBICADO EN LA VEREDA ZURIA
1184	BALCONES DE BRASILIA			CARRERA 32C # 62- SUR MZ T BRASILIA UBICADO EN LA VEREDA ZURIA
1185	CHARRASCAL - VILLAS DE SAN AGUSTIN	230-207161	010609560009000	ÁREAS DE CESIÓN TIPO A C-4
1186	CHARRASCAL - VILLAS DE SAN AGUSTIN	NO REGISTRA	010609560009000	ÁREAS DE CESIÓN TIPO A C-4
1187	CHARRASCAL - VILLAS DE SAN AGUSTIN	230-207162	010609560010000	ÁREAS DE CESIÓN TIPO B C-3
1188	CHARRASCAL - VILLAS DE SAN AGUSTIN	230-207162	010609560010000	ÁREAS DE CESIÓN TIPO B C-3
1189	CHARRASCAL - VILLAS DE SAN AGUSTIN	230-207163	010609560008000	ÁREAS DE CESIÓN TIPO B C-6
1190	CIUDAD JARDIN	230-167776	010609110001000	C 51SUR 34 54 C 50SUR 34 55 SUPERM
1191	CIUDAD JARDIN	230-88279	010609080014000	50SUR K 33 PARQUE 2 CIUDAD JARDI
1192	CIUDAD JARDIN	230-88280	010608820001000	C 54A SUR K 32 C 54SUR K 31 PARQUE
1193	CIUDAD JARDIN	230-88281	010608880001000	C 57SUR K 31A 58SUR 13 PARQUE 4
1194	CIUDAD JARDIN	230-167776	010609110001000	C 51SUR 34 54 C 50SUR 34 55 SUPERM
1195	CIUDAD JARDIN	230-88279	010609080014000	50SUR K 33 PARQUE 2 CIUDAD JARDI
1196	CIUDAD JARDIN	230-88280	010608820001000	C 54A SUR K 32 C 54SUR K 31 PARQUE

## ANEXO 1

ÁREAS O ZONAS DEL ESPACIO PÚBLICO, ZONAS HISTÓRICAS Y DE INTERÉS CULTURAL, CENTROS DEPORTIVOS, PARQUES Y OTRAS ESTABLECIDAS POR MOTIVOS DE INTERÉS PÚBLICO EN LAS QUE SE PROHÍBE CONSUMIR, PORTAR, DISTRIBUIR, OFRECER O COMERCIALIZAR SPA

N°	URBANIZACIÓN / BARRIO / SECTOR	MATRÍCULA INMOBILIARIA	CÉDULA CATASTRAL	DIRECCIÓN
1197	CIUDAD JARDIN	230-88281	010608880001000	C 57SUR K 31A 58SUR 13 PARQUE 4
1198	CIUDAD PORFIA	NO REGISTRA	NO REGISTRA	#¿NOMBRE?
1199	CIUDAD PORFIA	230-2051	010602740001000	ZONA VERD-IGLESIA
1200	DARIEN	230-66501	010606500001000	C 52SUR K 36 37 ZONA VERDE COMUNAL
1201	GRAMALOTE	NO REGISTRA	NO REGISTRA	
1202	MADRID ETAPA I - 1	230-173569	000400032342000	C-1 PARQUE ESCALA ZONAL
1203	MADRID ETAPA II - 2	230-173637	000400032366000	C-3 ET 2
1204	MADRID ETAPA I - 1	230-173571	000400032347000	C-4 EQUIPAMIENTO COLECTIVO LOCAL
1205	MADRID ETAPA III - 3	230-1872218	NO REGISTRA	C-5
1206	MADRID ETAPA I - 1	230-173572	000400032343000	C-6 PARQUE ESCALA VECINAL
1207	MADRID ETAPA IV - 4	230-194935	NO REGISTRA	C-7
1208	MADRID ETAPA IV - 4	230-194936	NO REGISTRA	C-8
1209	MADRID ETAPA IV - 4	230-194937	NO REGISTRA	C-9
1210	MADRID ETAPA I - 1	230-173573	000400032344000	C-10 PARQUE ESCALA VECINAL URB LA
1211	MADRID ETAPA I - 1	230-173574	000400032345000	C-11 PARQUE ESCALA VECINAL
1212	MADRID ETAPA V	230-207731	000400033534000	CESION C 17 TIPO B (40%)
1213	MADRID ETAPA V	230-207733	000400033536000	CESION 17,1 TIPO B
1214	MADRID ETAPA I	230-173570	000400032346000	C-DOS (C-2) PARQUE ESCALA ZONAL
1215	MADRID ETAPA V	230-207728	000400033531000	CESION C 13.1 TIPO B (40%)
1216	MADRID ETAPA V	230-207727	000400033530000	CESION C 13.2 TIPO B
1217	MADRID ETAPA V	230-207727	000400033530000	CESION C13.3 TIPO B
1218	MADRID ETAPA V	230-207730	000400033533000	CESION C 14 TIPO B
1219	MADRID ETAPA V	NO REGISTRA	000400033535000	CESION C 15 TIPO B
1220	MADRID ETAPA V	230-207726	400030529000	CESION C-12.1 TIPO A
1221	PINARES DE ORIENTE	230-101845	000400042991000	PARQUE 2 CESION 2 PINARES DE ORIENTE
1222	PINARES DE ORIENTE	230-101844	000400043096000	ARQUE PRINCIPAL CESION B-1 PINARE
1223	PRADERA	230-117267	010608250001000	D 28A SUR 36A 43 URB LA PRADERA
1224	RINCÓN DE LAS MARGARITAS - I - II	NO REGISTRA	NO REGISTRA	
1225	RINCÓN DE LAS MARGARITAS - I - II	NO REGISTRA	NO REGISTRA	
1226	RINCÓN DE LAS MARGARITAS - I - II	NO REGISTRA	NO REGISTRA	
1227	ROCHELA	230-39554	010600550001000	K 41 23 45SUR COLEGIO LA ROCHELA Z
1228	SAMAN DE LA RIVERA	230-97359	010608030001000	C 45A CESION TIPO A 37 URB SAMAN D
1229	SAMAN DE LA RIVERA	230-97360	010608000001000	K 40 C 45 CESION TIPO B 31 BR SAMA
1230	SAMAN DE LA RIVERA	230-97361	010607990001000	C 45SUR K 38 CESION TIPO B 38 BR S
1231	SAMAN DE LA RIVERA	NO REGISTRA	010607990002000	C 45SUR K 39 C 45A SUR BR SAMAN DE
1232	SAMAN DE LA RIVERA	NO REGISTRA	010607990003000	C 45SUR K 28 C 45A SUR BR SAMAN DE
1233	SAMAN DE LA RIVERA	230-97362	010608020001000	K 41 T 41 CESION TIPO B 39 BR SAMA
1234	SAMAN DE LA RIVERA	230-97363	010608010001000	K 40 T 4 CESION B 40 BR SAMAN DE L
1235	SAMAN DE LA RIVERA	230-97366	010608090001000	ZONA VERDE 1
1236	SAMAN DE LA RIVERA	230-97367	010608100001000	C 46B SUR 41 87 ZONA VERDE 2
1237	SAMAN DE LA RIVERA	230-97368	010608110001000	C 46SUR 41 87 ZONA VERDE 3
1238	SAMAN DE LA RIVERA	230-97369	010608120001000	C 46B 41 85 ZONA VERDE 4
1239	SAMAN DE LA RIVERA	NO REGISTRA	010607730014000	
1240	SAN AGUSTIN	230-207162	010609560010000	CESION TIPO B
1241	SAN BERNANDINO	NO REGISTRA	NO REGISTRA	
1242	SAN CIPRIANO	NO REGISTRA	NO REGISTRA	
1243	VILLA JULIANA - ASENTAMIENTO	NO REGISTRA	NO REGISTRA	
1244	VILLAS DEL OCOA	230-161031	000400043897000	CESION 1 VILLAS DEL OCOA
1245	VILLAS DEL OCOA	230-161032	000400043898000	CESION 2 VILLAS DEL OCOA
1246	VILLAS DEL OCOA	230-161033	000400043899000	CESION 3 VILLAS DEL OCOA
1247	VILLAS DEL OCOA	230-90420	000400040413000	AREA RESERVA RONDA RIO
1248	URBANIZACION VILLA MONICA	230-228722	NO REGISTRA	CESION PARA ESPACIO PUBLICO EFECTIVO

ANEXO 1

ÁREAS O ZONAS DEL ESPACIO PÚBLICO, ZONAS HISTÓRICAS Y DE INTERÉS CULTURAL, CENTROS DEPORTIVOS, PARQUES Y OTRAS ESTABLECIDAD POR MOTIVOS DE INTERÉS PÚBLICO EN LAS QUE SE PROHIBE CONSUMIR, PORTAR, DISTRIBUIR, OFRECER O COMERCIALIZAR SPA

Nº	URBANIZACIÓN / BARRIO / SECTOR	MATRÍCULA INMOBILIARIA	GÉDULA CATASTRAL	DIRECCIÓN
1249	VILLA ZULEMA	230-199789	000400041817000	ZONA VERDE Y COMUNAL
1250	VILLA DEL CARMEN			
1251	EL CHARRASCAL	230-90214	000400040423000	VIAS Y ZONAS VERDES
1252	EL CHARRASCAL	230-90214	000400040423000	VIAS Y ZONAS VERDES
1253	EL CHARRASCAL	230-90214	000400040423000	VIAS Y ZONAS VERDES
1254	EL CHARRASCAL	230-90214	000400040423000	VIAS Y ZONAS VERDES
1255	EL CHARRASCAL	230-90214	000400040423000	VIAS Y ZONAS VERDES
1256	EL CHARRASCAL	230-90214	000400040423000	VIAS Y ZONAS VERDES
1257	EL CHARRASCAL	230-90214	000400040423000	VIAS Y ZONAS VERDES
1258	EL CHARRASCAL	230-90214	000400040423000	VIAS Y ZONAS VERDES
1259	EL CHARRASCAL	230-90214	000400040423000	VIAS Y ZONAS VERDES
1260	PLAN PARCIAL CHARASCAL- HACIENDA LAS PALMAS- PRIMERA	230-243575		PLAN PARCIAL CHARRASCAL
1261	PLAN PARCIAL CHARASCAL- HACIENDA LAS PALMAS- PRIMERA	230-243576		PLAN PARCIAL CHARRASCAL
1262	PLAN PARCIAL CHARASCAL- HACIENDA LAS PALMAS- PRIMERA	230-243584		PLAN PARCIAL CHARRASCAL
1263	PLAN PARCIAL CHARASCAL- HACIENDA LAS PALMAS- PRIMERA	230-243585		PLAN PARCIAL CHARRASCAL
1264	PLAN PARCIAL CHARASCAL- HACIENDA LAS PALMAS- PRIMERA	230-243586		PLAN PARCIAL CHARRASCAL
1265	CIUADAELA SAN ANTONIO	230-131922	010711610001000	C 21 39A 20E PARQUE 01 SM 2
1266	CIUADAELA SAN ANTONIO	230-131923	010711580001000	K 39A ESTE 20 15 PARQUE 02 SM 2
1267	CIUADAELA SAN ANTONIO	230-131924	010711600001000	K 39ESTE 19A 07 PARQUE 03 SM 2
1268	CIUADAELA SAN ANTONIO	230-131925	010711590001000	K 39A ESTE 19 12 PARQUE 04 SM 2
1269	CIUADAELA SAN ANTONIO	230-131941	010711570001000	C 21 39A 90ESTE PARQUE 01 SM 3 CIU
1270	CIUADAELA SAN ANTONIO	230-131942	010711550001000	K 40A ESTE 19B 20 PARQUE 02 SM 3
1271	CIUADAELA SAN ANTONIO	230-131943	010711560001000	C 19B 41E 05 PARQUE 03 SM 3 CIUDAD
1272	CIUADAELA SAN ANTONIO	NO REGISTRA	NO REGISTRA	NO REGISTRA
1273	CIUADAELA SAN ANTONIO	NO REGISTRA	NO REGISTRA	NO REGISTRA
1274	CIUADAELA SAN ANTONIO	230-131957	010710350001000	PARQUE 3 SM 4 CIUADAELA SAN ANTONI
1275	CIUADAELA SAN ANTONIO	230-131958	010710340001000	PARQUE 4 SM 4 SAN ANTONIO
1276	CIUADAELA SAN ANTONIO	230-131974	010711800001000	C 19SUR 41A 05ESTE PARQUE 1 CESION
1277	CIUADAELA SAN ANTONIO	230-131975	010711810001000	C 18SUR 40 15ESTE PARQUE 2 CESION
1278	CIUADAELA SAN ANTONIO	230-131989	010714470001000	C 18SUR SUPERMANZA 7 PARQUE 01 CIU
1279	CIUADAELA SAN ANTONIO	230-132001	010711530001000	K 43A ESTE 188 100 PARQUE 01 SM 8
1280	CIUADAELA SAN ANTONIO	230-132002	010711520001000	C 18 44 20ESTE PARQUE 02 SM 8 CIUD
1281	CIUADAELA SAN ANTONIO	230-132025	010711310001000	K 41E 14B 31 PARQUE 1 SM 19 CIUDAD
1282	CIUADAELA SAN ANTONIO	230-132045	NO REGISTRA	NO REGISTRA
1283	CIUADAELA SAN ANTONIO	230-132046	NO REGISTRA	NO REGISTRA
1284	CIUADAELA SAN ANTONIO	230-132047	NO REGISTRA	NO REGISTRA
1285	CIUADAELA SAN ANTONIO	230-132061	NO REGISTRA	NO REGISTRA
1286	CIUADAELA SAN ANTONIO	230-132079	NO REGISTRA	NO REGISTRA
1287	CIUADAELA SAN ANTONIO	230-132080	NO REGISTRA	NO REGISTRA
1288	CIUADAELA SAN ANTONIO	230-132081	NO REGISTRA	NO REGISTRA
1289	CIUADAELA SAN ANTONIO	230-132082	NO REGISTRA	NO REGISTRA
1290	CIUADAELA SAN ANTONIO	230-131948	010710270031000	ZONA VERDE SM 4 MZ 3 LO 31 SAN ANT
1291	CIUADAELA SAN ANTONIO	230-131952	010710290017000	ZONA VERDE SM 4 MZ 7 LO 17 SAN ANT
1292	CIUADAELA SAN ANTONIO UNO (01)	230-125273	010709120001000	C 12 C 13 K 40A ESTE K 41ESTE SUPE
1293	CIUADAELA SAN ANTONIO UNO (01)	230-125274	010709710001000	C 11B K 40A ESTE SM 1 PARQUE 02 SA
1294	CIUADAELA SAN ANTONIO UNO (01)	230-125322	010709670001000	C 13A C 14 K 42B ESTE SAN ANTONIO
1295	CIUADAELA SAN ANTONIO UNO (01)	230-125323	010709530001000	C 12 C 13 K 42A ESTE K 43ESTE SM 2
1296	CIUADAELA SAN ANTONIO UNO (01)	230-125324	010709660001000	C 10B K 43A ESTE C 10 SM 2 PARQUE
1297	CIUADAELA SAN ANTONIO UNO (01)	230-125252	010709720006000	C 11 43 19ESTE SM 2 PARQUE 4 SAN A
1298	CIUADAELA SAN ANTONIO UNO (01)	230-125249	010709720002000	C 11 40A 09ESTE SM COMPEMENTO CESI
1299	CIUADAELA SAN ANTONIO UNO (01)	230-125241	010709720004000	C 11 42A 05ESTE COBERTURA VEGETAL
1300	CIUADAELA SAN ANTONIO	230-196605	010710530004000	CES. TIPO B-C-04 CIUADAELA SAN ANT

## ANEXO 1

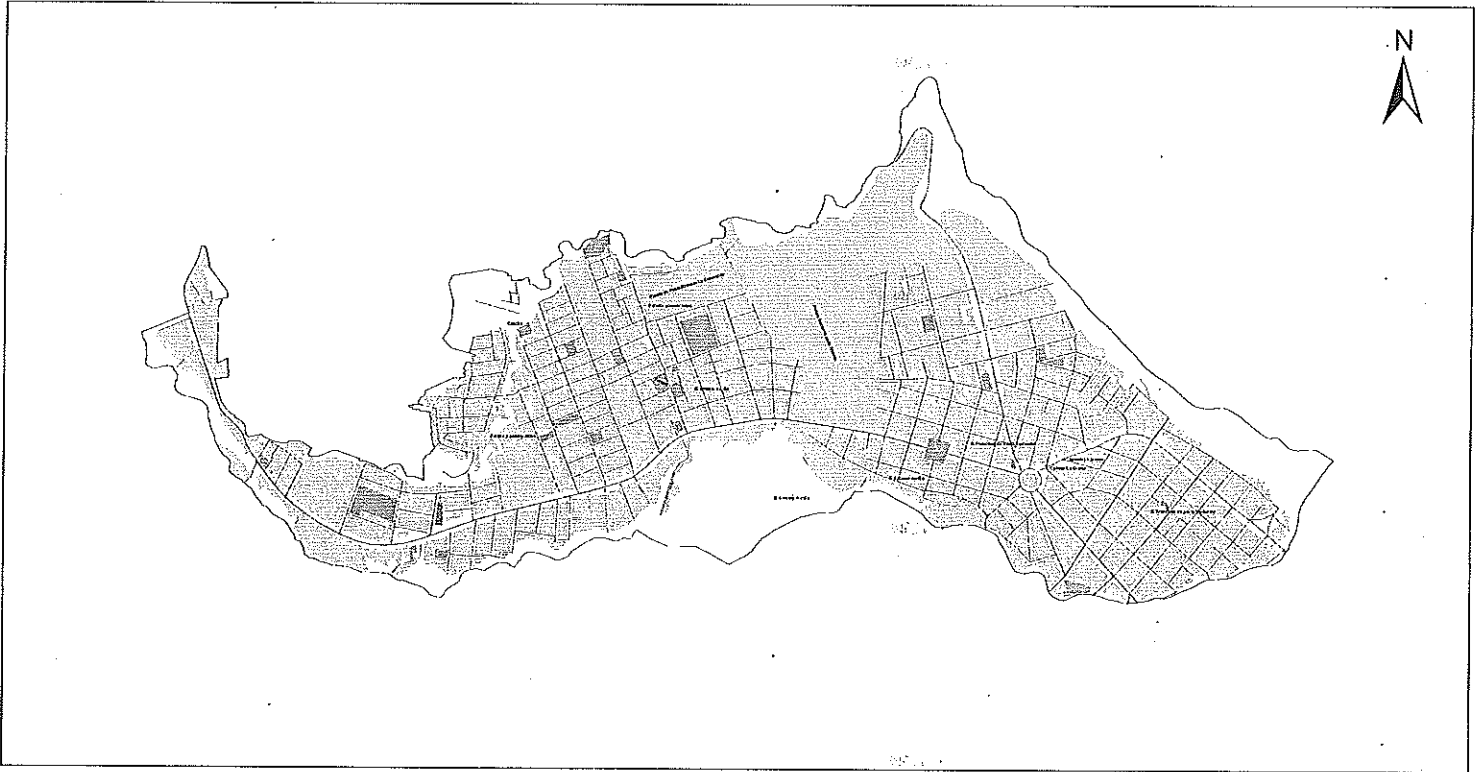
ÁREAS O ZONAS DEL ESPACIO PÚBLICO, ZONAS HISTÓRICAS Y DE INTERÉS CULTURAL, CENTROS DEPORTIVOS, PARQUES Y OTRAS ESTABLECIDAS POR MOTIVOS DE INTERÉS PÚBLICO EN LAS QUE SE PROHIBE CONSUMIR, PORTAR, DISTRIBUIR, OFRECER O COMERCIALIZAR SPA

Nº	URBANIZACIÓN / BARRIO / SECTOR	MATRÍCULA INMOBILIARIA	CÉDULA CATASTRAL	DIRECCIÓN
1301	CIUDADELA SAN ANTONIO SUPERMANZANA 9 - 10 - 11	230-132089/091/093/115	000200020382000	SUPERMANZANA 9 ENTRE LA CALLE 17 SUR Y CALLE 17C SUR
1302	CIUDADELA SAN ANTONIO SUPERMANZANA 9 - 10 - 11	230-132089/091/093/115	NO REGISTRA	SUPERMANZANA 9 ENTRE LA CALLE 17 SUR Y CALLE 17C SUR
1303	CIUDADELA SAN ANTONIO SUPERMANZANA 9 - 10 - 11	230-196597	010715160003000	ENTRE SM 13 Y SM 21 - CALLE 17 SUR Y CARRERA 46 ESTE
1304	CIUDADELA SAN ANTONIO SUPERMANZANA 9 - 10 - 11	230-132089/091/093/115	NO REGISTRA	ENTRE SM 13 Y SM 21 - CALLE 16 A SUR Y CALLE 17 SUR
1305	CIUDADELA SAN ANTONIO	230-131879	010711820001000	CARRERA 37 ESTE NO. 19-50 SUR SUPERMANZANA 1
1306	CIUDADELA SAN ANTONIO	230-131879	010711820001000	CARRERA 37 ESTE NO. 19-50 SUR SUPERMANZANA 1
1307	CIUDADELA SAN ANTONIO	230-131879	010711820001000	CARRERA 37 ESTE NO. 19-50 SUR SUPERMANZANA 1
1308	CIUDADELA SAN ANTONIO	230-196600	010715160001000	CALLE 21 SUR SUPERMANZANA 14, 15, 16 SMC-2 SMC-3
1309	CIUDADELA SAN ANTONIO	230-196600	010715160001000	CALLE 21 SUR SUPERMANZANA 14, 15, 16 SMC-2 SMC-3
1310	CIUDADELA SAN ANTONIO	230-196601	010715160002000	CALLE 21 SUR SUPERMANZANA 14, 15, 16 SMC-2 SMC-3
1311	CIUDADELA SAN ANTONIO	230-196601	010715160002000	CALLE 21 SUR SUPERMANZANA 14, 15, 16 SMC-2 SMC-3
1312	CIUDADELA SAN ANTONIO	230-196601	010715160002000	CALLE 21 SUR SUPERMANZANA 14, 15, 16 SMC-2 SMC-3
1313	CIUDADELA TRECE DE MAYO	230-189668		C.A.E1 EQUIPAMIENTO ZONAL
1314	CIUDADELA TRECE DE MAYO	230-189669		C.A.E2 EQUIPAMIENTO ZONAL
1315	CIUDADELA TRECE DE MAYO	230-189670		C.A.E3 PARQUE ZONAL
1316	CIUDADELA TRECE DE MAYO	230-189671		C.A.E4 PARQUE ZONAL
1317	CIUDADELA TRECE DE MAYO	230-189672		C.A.E1 TIPO B
1318	CIUDADELA TRECE DE MAYO	230-189673		C.A.E2 TIPO B
1319	CIUDADELA TRECE DE MAYO	230-189674		C.A.E3 PARQUE VECINAL
1320	CIUDADELA TRECE DE MAYO	230-189675		C.A.E4 PARQUE VECINAL
1321	CIUDADELA TRECE DE MAYO	230-189676		C.A.E5 PARQUE VECINAL
1322	CIUDADELA TRECE DE MAYO	230-176649	000200021725000	C.A.E6 EQUIPAMIENTO LOCAL
1323	CIUDADELA TRECE DE MAYO	230-176648	000200021728000	C.A.E7 PARQUE VECINAL
1324	CIUDADELA TRECE DE MAYO	230-176647	000200021724000	C.A.E8 EQUIPAMIENTO LOCAL
1325	CIUDADELA TRECE DE MAYO	230-189677		C.A.E9 PARQUE VECINAL
1326	CIUDADELA TRECE DE MAYO	230-189678		C.A.E10 PARQUE VECINAL
1327	CIUDADELA TRECE DE MAYO	230-189679		C.B.E11 EQUIPAMIENTO ZONAL
1328	CIUDADELA TRECE DE MAYO	230-189680		C.A.E12 PARQUE VECINAL
1329	CIUDADELA TRECE DE MAYO	230-189681		C.A.E13 PARQUE VECINAL
1330	CIUDADELA TRECE DE MAYO	230-189682		C.B.E14 EQUIPAMIENTO ZONAL
1331	CIUDADELA TRECE DE MAYO	230-189775		C.A.E15 PARQUE LOCAL
1332	CIUDADELA TRECE DE MAYO	230-189772	000200024247000	C.B.16 UNO PARQUE VECINAL
1333	CIUDADELA TRECE DE MAYO	230-189773		C.A.E17 PARQUE VECINAL
1334	CIUDADELA TRECE DE MAYO	230-189774		C.A.E18 PARQUE LOCAL
1335	RELIQUIA	230-105746	NO REGISTRA	
1336	RELIQUIA	230-105746	010706680001000 AL 010706680021000 010710950001000 AL 010710950015000	C30A 58A
1337	RELIQUIA	230-105746	010706690001000 AL 010706690004000	
1338	RELIQUIA	230-105746	010706720001000 AL 010706720014000	
1339	RELIQUIA	230-105746	010707720001000	C 29B 59 07 ZONA VERDE 5 C
1340	RELIQUIA	230-105746	010706980020000	K 56ESTE MZ 44 LO 20 URB LA RELIQU
1341	RELIQUIA	230-105746	010706970001000	K 55A ESTE 28C 11 ZONA VERDE 7 CAN
1342	RELIQUIA	230-105746	010706980014000	C 28B 55 06ESTE URB LA RELIQUIA
1343	RELIQUIA	230-105746	010706990029000 - 010706990030000	K 55ESTE 28A 16 URB LA RELIQUIA
1344	RELIQUIA	230-105746	NO REGISTRA	
1345	RELIQUIA	230-105746	NO REGISTRA	
1346	RELIQUIA	230-105746	010707050001000	K 58B ESTE 28A 27 ZONA VERDE 12
1347	RELIQUIA	230-105746	010707030001000	K 59A ESTE 28A 27 ZONA VERDE 13
1348	RELIQUIA	230-105746	010707320054000 (VARIAS)	C 27B 55A 31 URB LA RELIQUIA
1349	RELIQUIA	230-105746	010707730001000	C 27B C 27A K 58A ESTE K 58ESTE ZONA VERDE 15
1350	RELIQUIA	230-105746	010707270001000	C 27A C 27B K 59ESTE K 59A ESTE ZONA VERDE 16
1351	RELIQUIA	230-105746	010707590018000 (VARIAS)	K 60A ESTE 29A 42 PARTE ZONA VERDE
1352	RELIQUIA	230-105746	010706870013000 (VARIAS)	K 60A ESTE 28B 24 URB LA RELIQUIA






ÁREAS O ZONAS DEL ESPACIO PÚBLICO, ZONAS HISTÓRICAS Y DE INTERÉS CULTURAL, CENTROS DEPORTIVOS, PARQUES Y OTRAS ESTABLECIDAS POR MOTIVOS DE INTERÉS PÚBLICO EN LAS QUE SE PROHIBE CONSUMIR, PORTAR, DISTRIBUIR, OFRECER O COMERCIALIZAR SPA

N°	URBANIZACIÓN / BARRIO / SECTOR	MATRÍCULA INMOBILIARIA	CÉDULA CATASTRAL	DIRECCIÓN
1353	RELIQUIA	230-105746	010707130001000 (VARIAS)	ZONA VERDE 19 URB LA RELIQUIA
1354	RELIQUIA	230-105746	010707740013000 (VARIAS)	C 27 61C 10ESTE URB LA RELIQUIA
1355	RELIQUIA	230-105746	010707420010000 (VARIAS)	K 61B ESTE 24B 23 ZONA VERDE URB L
1356	RELIQUIA	230-105746	010707420015000 (VARIAS)	K 61B ESTE 24A 27 ZONA VERDE URB L
1357	RELIQUIA	230-105746	010710920005000 (VARIAS)	C 24 61B 25ESTE URB LA RELIQUIA
1358	RELIQUIA	230-105746	010711480033000 (VARIAS)	K 62ESTE 24 36 URB LA RELIQUIA
1359	RELIQUIA	230-105756	010707700003000 (VARIAS)	T 63B ESTE 27A 13 URB LA RELIQUIA
1360	RELIQUIA	230-105756	010708490001000	ZONA COMUNAL URB LA RELIQUIA
1361	RELIQUIA	230-105756	010706670013000	K 60ESTE 30C 07 ZONA VERDE - INVADIDA CON VIVIENDA
1362	RELIQUIA	230-105746	010706660002000	K 60ESTE 30B 22 URB LA RELIQUIA
1363	RELIQUIA	230-105746	010706660001000	C 37 60 75ESTE ZONA RECREATIVA
1364	SAN ANTONIO	230-247022		SUPERMANZANA 3MANZANA 6 CALLE 20B 40A

## ESPACIO PÚBLICO, PARQUES Y ZONAS VERDES



### CONVENCIONES

-  COMUNA
-  ESPACIO PÚBLICO, PARQUES Y ZONAS VERDES
-  EQUIPAMIENTOS ESTRUCTURANTES URBANOS
-  FRECIOS
-  VIA

ESCALA 1:5,000  
Sistema de Referencia: Origen Nacional  
Proyección: Transverse Mercator  
Datum: MAGNA  
Falso Este: 5,000.000 Falso Norte: 2.000.000  
Longitud: -73 Latitud: 4  
Factor de escala: 0,9992

SECRETARÍA DE CATASTRO Y ESPACIO PÚBLICO

MUNICIPIO DE VILLAVICENCIO

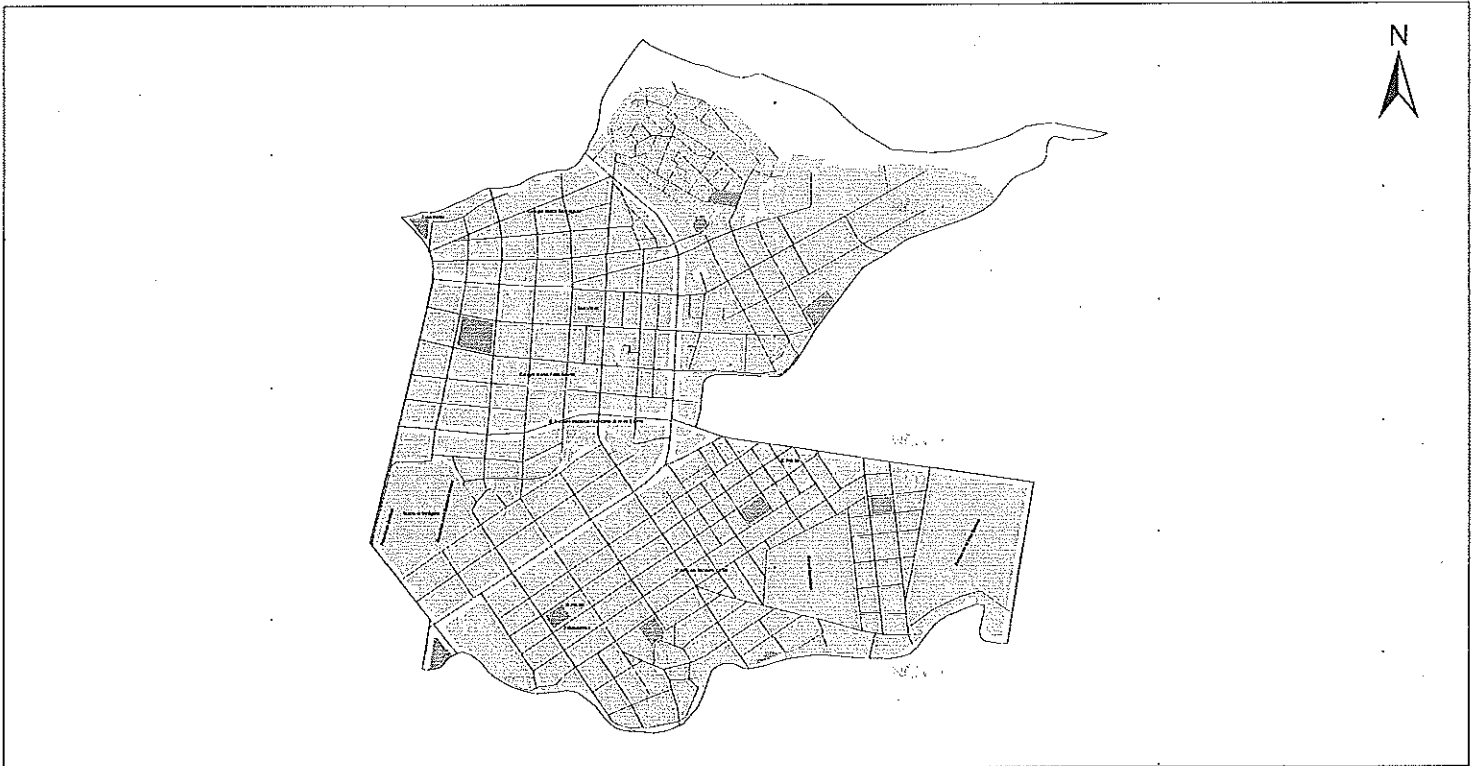
ESPACIO PÚBLICO, PARQUES Y ZONAS VERDES

COMUNA 1






DICIEMBRE 2023



## ESPACIO PÚBLICO, PARQUES Y ZONAS VERDES



### CONVENCIONES

-  COMUNA
-  ESPACIO PÚBLICO, PARQUES Y ZONAS VERDES
-  EQUIPAMIENTOS ESTRUCTURANTES URBANOS
-  PREDIOS
-  VIA

ESCALA 1:4,000  
Sistema de Referencia: Origen Nacional  
Proyección: Transverse Mercator  
Datum: MAGNA  
Falso Este: 5.000.000 Falso Norte: 2.000.000  
Longitud: -73 Latitud: 4  
Factor de escala: 0,9992

SECRETARÍA DE CATASTRO Y ESPACIO PÚBLICO

MUNICIPIO DE VILLAVICENCIO

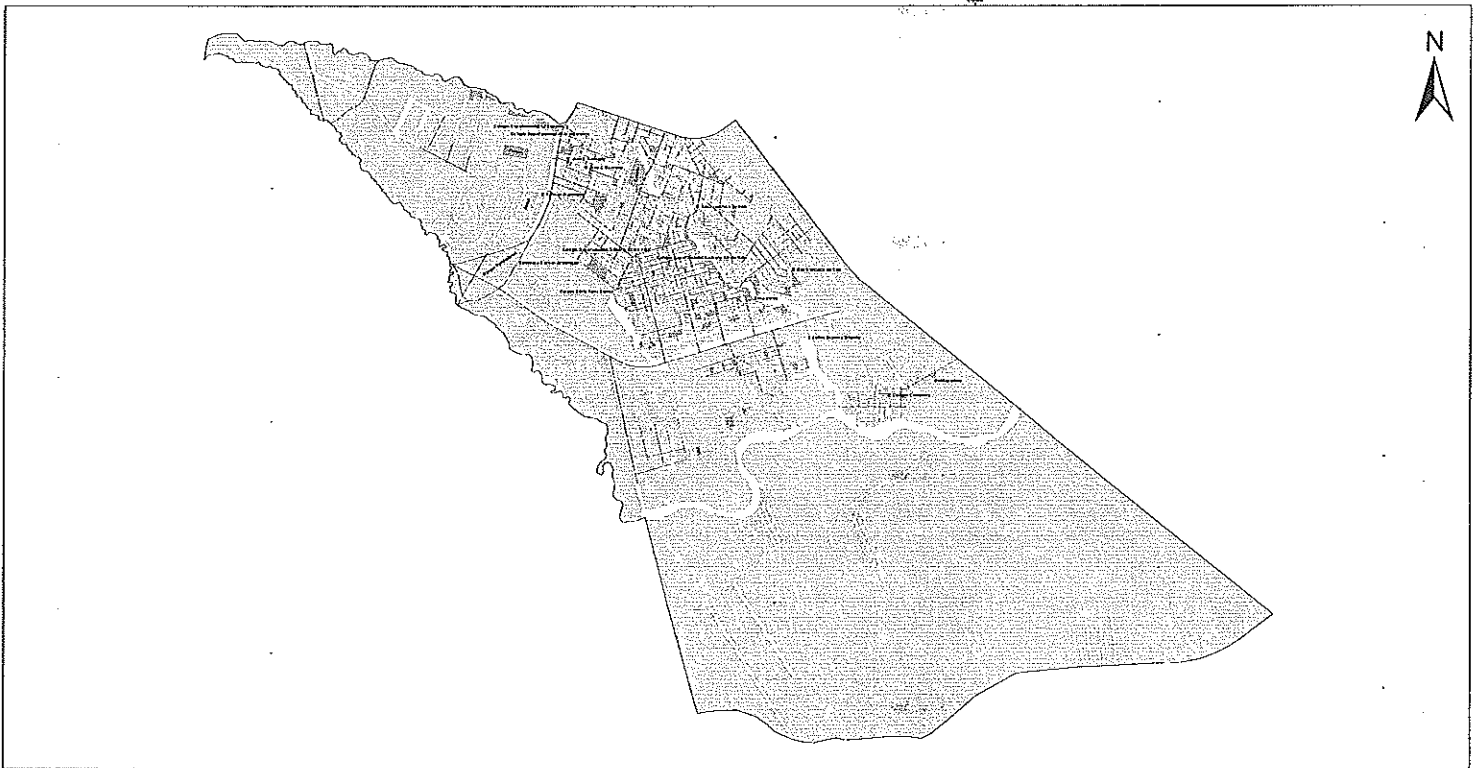
ESPACIO PÚBLICO, PARQUES Y ZONAS VERDES

COMUNA 3





DICIEMBRE 2023



### ESPACIO PÚBLICO, PARQUES Y ZONAS VERDES



#### CONVENCIONES

-  COMUNA
-  ESPACIO PÚBLICO, PARQUES Y ZONAS VERDES
-  EQUIPAMIENTOS ESTRUCTURANTES URBANOS
-  PREDIOS
-  VIA

ESCALA 1:12,000  
Sistema de Referencia: Origen Nacional  
Proyección: Transverse Mercator  
Datum: MAGNA  
Falso Este: 5.000.000 Falso Norte: 2.000.000  
Longitud: -73 Latitud: 4  
Factor de escala: 0,9992

SECRETARÍA DE CATASTRO Y ESPACIO PÚBLICO

MUNICIPIO DE VILLAVICENCIO

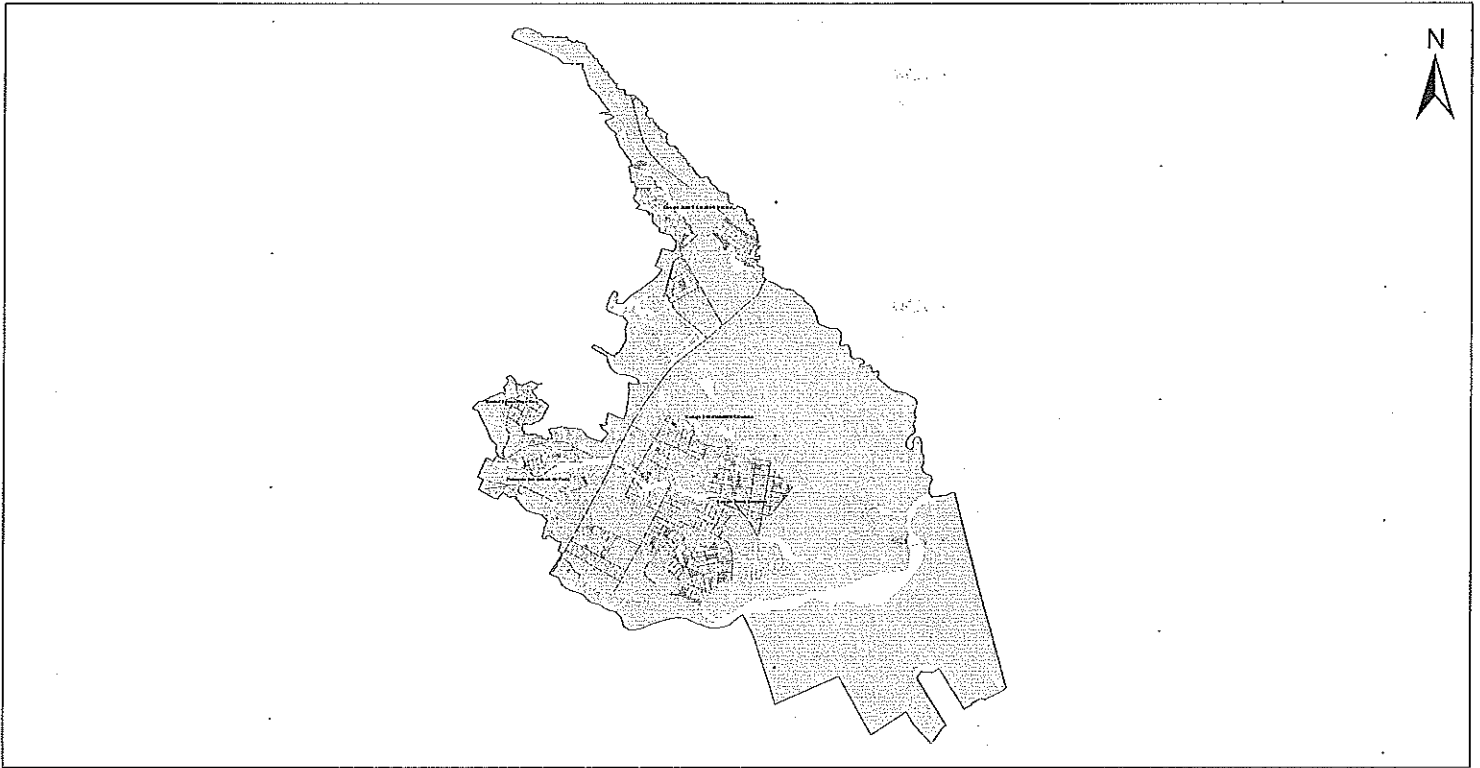
ESPACIO PÚBLICO, PARQUES Y ZONAS VERDES

COMUNA 7






DICIEMBRE 2023



## ESPACIO PÚBLICO, PARQUES Y ZONAS VERDES



### CONVENCIONES

-  COMUNA
-  ESPACIO PÚBLICO, PARQUES Y ZONAS VERDES
-  EQUIPAMIENTOS ESTRUCTURANTES URBANOS
-  PREDIOS
-  VIA

ESCALA 1:12,000

Sistema de Referencia: Origen Nacional  
Proyección: Transverse Mercator  
Datum: MAGNA  
Falso Este: 5.000.000 Falso Norte: 2.000.000  
Longitud: -73 Latitud: 4  
Factor de escala: 0,9992

SECRETARÍA DE CATASTRO Y ESPACIO PÚBLICO

MUNICIPIO DE VILLAVICENCIO

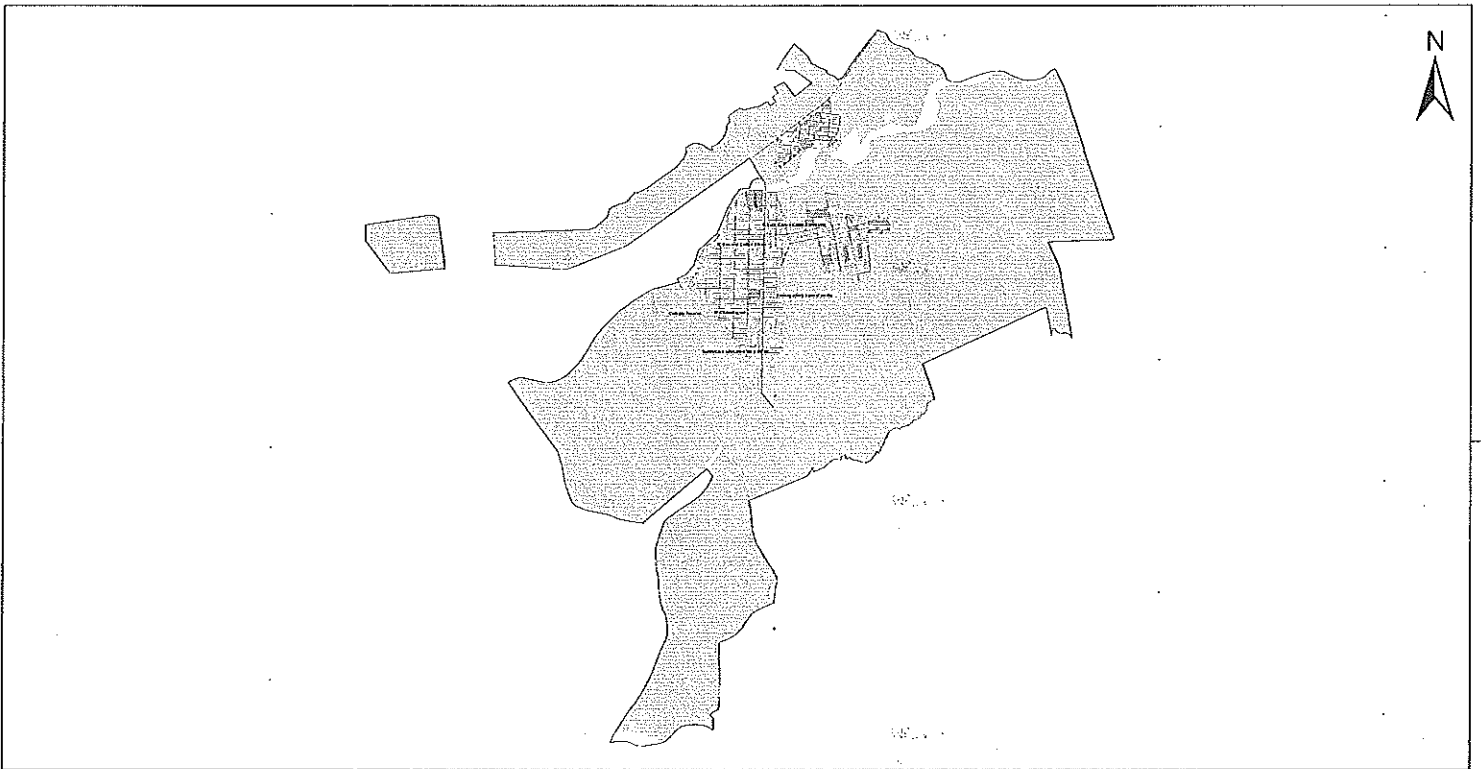
ESPACIO PÚBLICO, PARQUES Y ZONAS VERDES

COMUNA 8






DICIEMBRE 2023



## ESPACIO PÚBLICO, PARQUES Y ZONAS VERDES



### CONVENCIONES

-  COMUNA
-  ESPACIO PÚBLICO, PARQUES Y ZONAS VERDES
-  EQUIPAMENTOS ESTRUCTURANTES URBANOS
-  PREDIOS
-  VIA

ESCALA 1:13,000

Sistema de Referencia: Origen Nacional  
Proyección: Transverse Mercator  
Datum: MAGNA  
Falso Este: 5,000,000 Falso Norte: 2,000,000  
Longitud: -73 Latitud: 4  
Factor de escala: 0,9992

SECRETARÍA DE CATASTRO Y ESPACIO PÚBLICO

MUNICIPIO DE VILLAVICENCIO

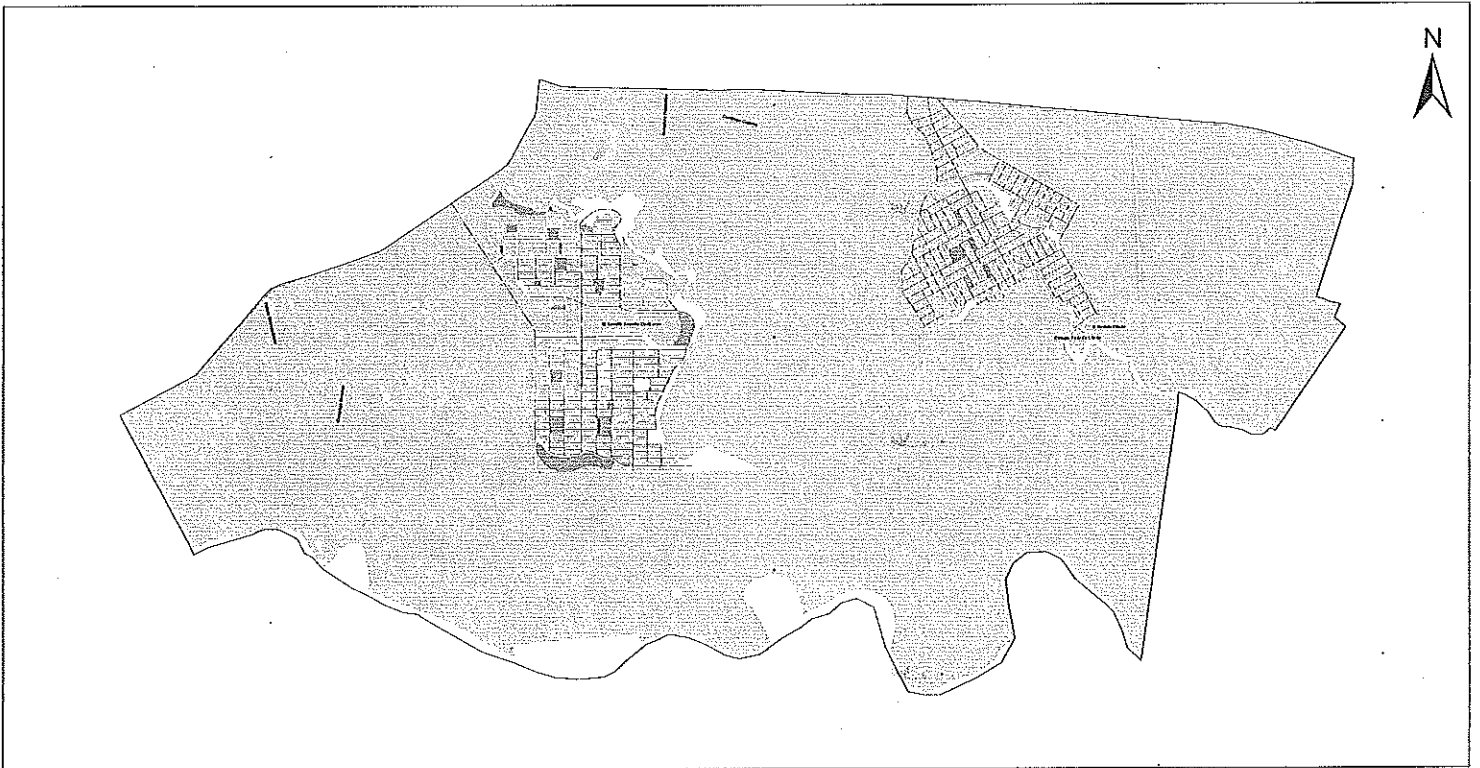
ESPACIO PÚBLICO, PARQUES Y ZONAS VERDES

COMUNA 9






DICIEMBRE 2023



## ESPACIO PÚBLICO, PARQUES Y ZONAS VERDES



### CONVENCIONES

-  COMUNA
-  ESPACIO PÚBLICO, PARQUES Y ZONAS VERDES
-  EQUIPAMIENTOS ESTRUCTURANTES URBANOS
-  PRECIOS
-  VIA

ESCALA 1:7,000  
Sistema de Referencia: Origen Nacional  
Proyección: Transverse Mercator  
Datum: MAGNA  
Falso Este: 5,000,000 Falso Norte: 2,000,000  
Longitud: -73 Latitud: 4  
Factor de escala: 0,9992

SECRETARÍA DE CATASTRO Y ESPACIO PÚBLICO

MUNICIPIO DE VILLAVICENCIO

ESPACIO PÚBLICO, PARQUES Y ZONAS VERDES

COMUNA 10






DICIEMBRE 2023



## ESPACIO PÚBLICO, PARQUES Y ZONAS VERDES



### CONVENCIONES

-  COMUNA
-  ESPACIO PÚBLICO, PARQUES Y ZONAS VERDES
-  EQUIPAMIENTOS ESTRUCTURANTES URBANOS
-  PRECIOS
-  VIA

ESCALA 1:3,000  
Sistema de Referencia: Origen Nacional  
Proyección: Transverse Mercator  
Datum: MAGNA  
Falso Este: 5.000.000 Falso Norte: 2.000.000  
Longitud: -73 Latitud: 4  
Factor de escala: 0,9992

SECRETARÍA DE CATASTRO Y ESPACIO PÚBLICO

MUNICIPIO DE VILLAVICENCIO

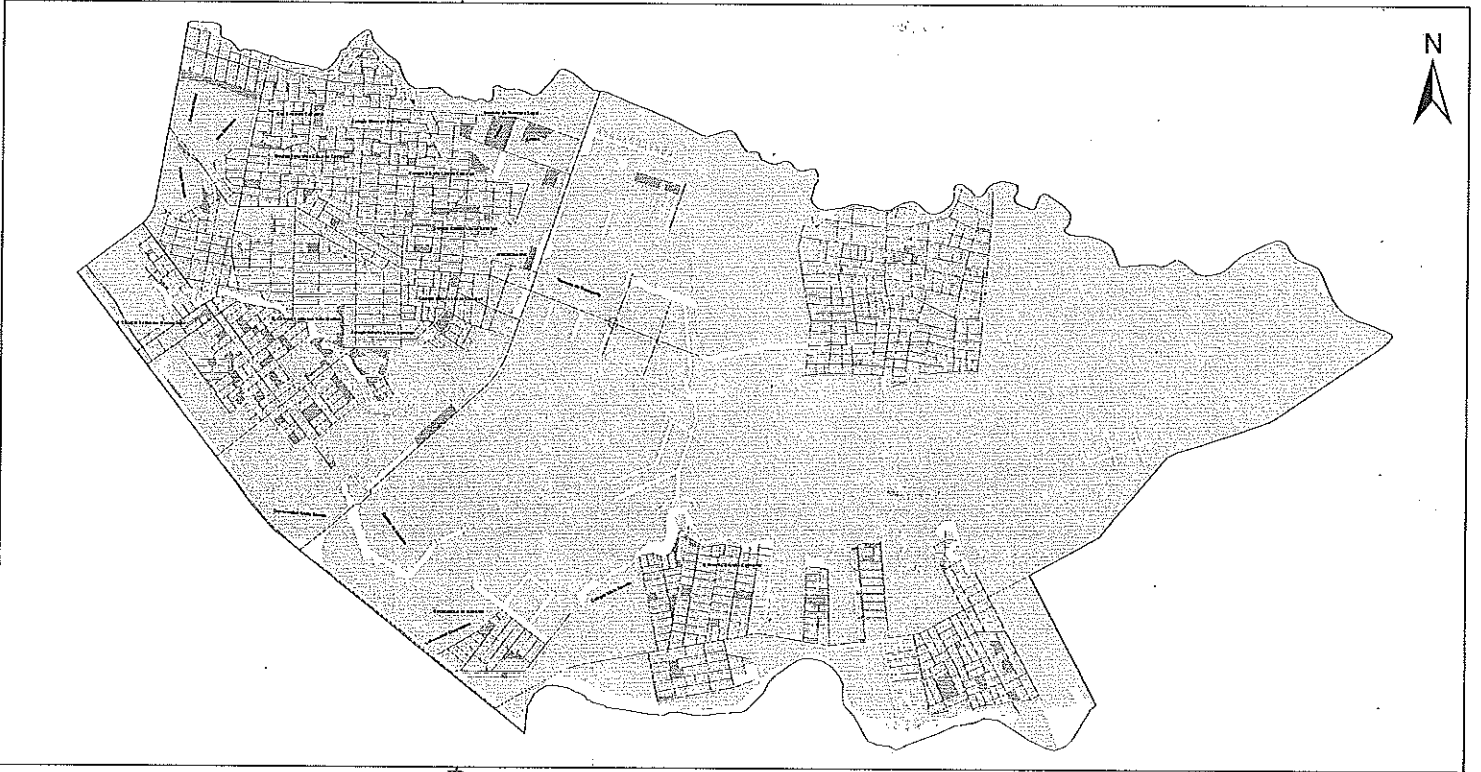
ESPACIO PÚBLICO, PARQUES Y ZONAS VERDES

COMUNA 6






DICIEMBRE 2023



## ESPACIO PÚBLICO, PARQUES Y ZONAS VERDES



### CONVENCIONES

-  COMUNA
-  ESPACIO PÚBLICO, PARQUES Y ZONAS VERDES
-  EQUIPAMIENTOS ESTRUCTURANTES URBANOS
-  PREDIOS
-  VIA

ESCALA 1:7,500

Sistema de Referencia: Origen Nacional  
Proyección: Transverse Mercator  
Datum: MAGNA  
Falso Este: 5.000.000 Falso Norte: 2.000.000  
Longitud: -73 Latitud: 4  
Factor de escala: 0,9992

SECRETARÍA DE CATASTRO Y ESPACIO PÚBLICO

MUNICIPIO DE VILLAVICENCIO

ESPACIO PÚBLICO, PARQUES Y ZONAS VERDES

COMUNA 5

DICIEMBRE 2023








- 556

## ESPACIO PÚBLICO, PARQUES Y ZONAS VERDES



### CONVENCIONES

-  COMUNA
-  ESPACIO PÚBLICO, PARQUES Y ZONAS VERDES
-  EQUIPAMIENTOS ESTRUCTURANTES URBANOS
-  PREDIOS
-  VIA

ESCALA 1:7,500  
Sistema de Referencia: Origen Nacional  
Proyección: Transverse Mercator  
Datum: MAGNA  
Falso Este: 5.000.000 Falso Norte: 2.000.000  
Longitud: -73 Latitud: 4  
Factor de escala: 0,9992

SECRETARÍA DE CATASTRO Y ESPACIO PÚBLICO

MUNICIPIO DE VILLAVICENCIO

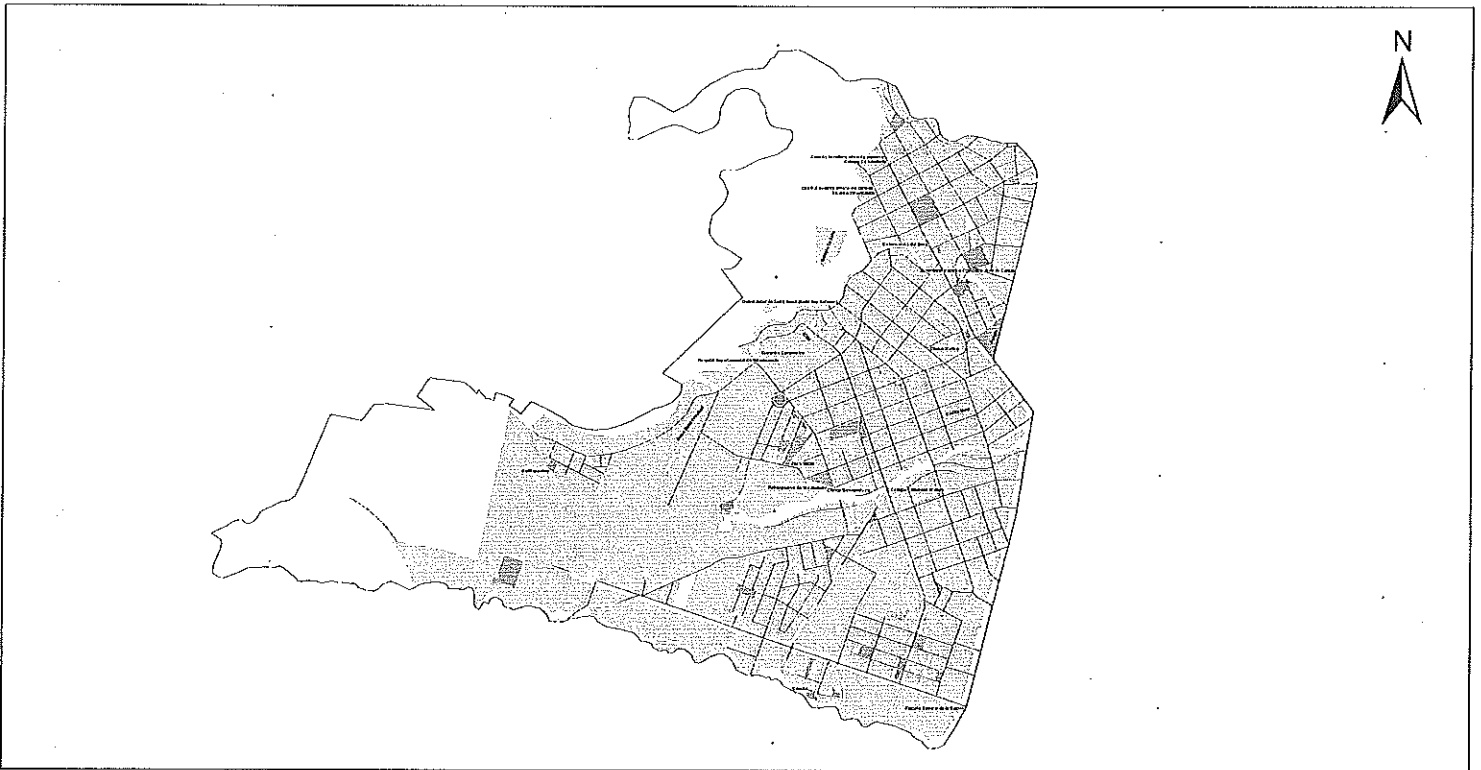
ESPACIO PÚBLICO, PARQUES Y ZONAS VERDES

COMUNA 4






DICIEMBRE 2023



## ESPACIO PÚBLICO, PARQUES Y ZONAS VERDES



### CONVENCIONES

-  COMUNA
-  ESPACIO PÚBLICO, PARQUES Y ZONAS VERDES
-  EQUIPAMIENTOS ESTRUCTURANTES URBANOS
-  PRECIOS
-  VIA

ESCALA 1:6,000  
Sistema de Referencia: Origen Nacional  
Proyección: Transverse Mercator  
Datum: MAGNA  
Falso Este: 5,000.000 Falso Norte: 2,000.000  
Longitud: -73 Latitud: 4  
Factor de escala: 0,9992

SECRETARÍA DE CATASTRO Y ESPACIO PÚBLICO

MUNICIPIO DE VILLAVICENCIO

ESPACIO PÚBLICO, PARQUES Y ZONAS VERDES

COMUNA 2

DICIEMBRE 2023

